

МУП «Землеустройство и геодезия» г. Барнаула

Проект по внесению изменений в проект межевания застроенной территории в границах кадастрового квартала 22:63:040118, ограниченного проспектом Ленина, улицей Аносова, проспектом Калинина и улицей П.С. Кулагина в г. Барнауле (кварталы 894, 895), в отношении земельных участков местоположение: город Барнаул, проспект Ленина, 116в (гаражи №№ 17, 18, 19, 20, ряд №1)

Шифр ПМ-17-ВМ-2022

Директор



П.А. Куклин

**Барнаул
2022**

СОДЕРЖАНИЕ

№пп	Наименование	
1	ОСНОВНАЯ ЧАСТЬ	4
2	Введение. Общие положения	6
3	Положение территории в планировочной структуре города	9
4	Проектные решения	10
5	Графическая часть: Чертеж межевания территории	13
6	МАТЕРИАЛЫ ПО ОБОСНОВАНИЮ	15
7	Введение. Общие положения	17
8	Зоны с особыми условиями использования территории	18
9	Графическая часть: Схема границ зон с особыми условиями использования территории. Ситуационный план.	20
10	Приложения	22
11	Перечень документов	23

Инв. № подл.	Подп. и дата	Инв. № дубл.	Взам. инв. №	Подп. и дата	<p align="center">Шифр ПМ-17-ВМ-2022</p>							
Инв. № подл.	Подп. и дата	Инв. № дубл.	Взам. инв. №	Подп. и дата	Гл.специал.	Егина Л.Н.	Подп.	Дата	<p>Проект по внесению изменений в проект межевания застроенной территории в границах кадастрового квартала 22:63:040118, ограниченного проспектом Ленина, улицей Аносова, проспектом Калинина и улицей П.С. Кулагина в г. Барнауле (кварталы 894, 895), в отношении земельных участков местоположение: город Барнаул, проспект Ленина, 116в (гаражи №№ 17, 18, 19, 20, ряд №1)</p>	Лит	Лист	Листов
					Нач.ОКиЗ	Хамитова Л.Н.				П	2	34
					Разработ.	Рудо Е.Б.				<p align="center">МУП «Землеустройство и геодезия» г.Барнаул</p>		

СОСТАВ ПРОЕКТНОЙ ДОКУМЕНТАЦИИ

1. Основная часть

- Текстовые материалы;
- Графические материалы:

№ п/п	Наименование	Лист	Масштаб
1	2	3	4
1	Чертеж межевания территории	ПМТ-1	1:500

2. Материалы по обоснованию

- Текстовые материалы;
- Графические материалы:

№ п/п	Наименование	Лист	Масштаб
1	2	3	4
1	Схема зон с особыми условиями использования территории Ситуационный план	ПМТ-2	1:1000

Име. № подп	Подп. и дата
Име. № дубл.	Взам. инв. №
Подп. и дата	Подп. и дата

Ли	Изм.	№ докум.	Подп.	Дат	Шифр ПМ-17-ВМ-2022	Лист
						3

МУП «Землеустройство и геодезия» г. Барнаула

Утверждено постановлением
администрации города Барнаула
« ____ » _____ 20 ____ г.

Проект по внесению изменений в проект межевания застроенной территории в границах кадастрового квартала 22:63:040118, ограниченного проспектом Ленина, улицей Аносова, проспектом Калинина и улицей П.С. Кулагина в г. Барнауле (кварталы 894, 895), в отношении земельных участков местоположение: город Барнаул, проспект Ленина, 116в (гаражи №№ 17, 18, 19, 20, ряд №1)

Шифр ПМ-17-ВМ-2022


ОСНОВНАЯ ЧАСТЬ

Директор

Гл. специалист

Начальник ОКИЗ

Кадастровый инженер



П.А. Куклин

Л.Н. Егина




Л.Н. Хамитова

Е.Б. Рудо

**Барнаул
2022**

СОДЕРЖАНИЕ

№пп	Наименование	
1	ОСНОВНАЯ ЧАСТЬ	4
2	Введение. Общие положения	6
3	Положение территории в планировочной структуре города	9
4	Проектные решения	10
5	Графическая часть: Чертеж межевания территории	13

Инв. № подл.	Подп. и дата	Инв. № дубл.	Взам. инв. №	Подп. и дата	Шифр ПМ-17-ВМ-2022							
Инв. № подл.	Подп. и дата	Инв. № дубл.	Взам. инв. №	Подп. и дата	Фамилия.	Подп.	Дата	Проект по внесению изменений в проект межевания застроенной территории в границах кадастрового квартала 22:63:040118, ограниченного проспектом Ленина, улицей Аносова, проспектом Калинина и улицей П.С. Кулагина в г. Барнауле (кварталы 894, 895), в отношении земельных участков местоположение: город Барнаул, проспект Ленина, 116в (гаражи №№ 17, 18, 19, 20, ряд №1)	Лит	Лист	Листов	
					Гл. специал.	Егина Л.Н.			08.08.22	П	5	34
					Нач. ОКвЗ	Хамитова Л.Н.			08.08.22			
					Разработ.	Рудо Е.Б.			08.08.22			
									МУП «Землеустройство и геодезия» г.Барнаул			

Введение. Общие положения.

Проект по внесению изменений в проект межевания застроенной территории в границах кадастрового квартала 22:63:040118, ограниченного проспектом Ленина, улицей Аносова, проспектом Калинина и улицей П.С.Кулагина в г.Барнауле (кварталы 894, 895), в отношении земельных участков местоположение: город Барнаул, проспект Ленина, 116в (гаражи №№ 17, 18, 19, 20, ряд №1) разработан на основании договора, заключенного между Царевым К.А. и МУП «Землеустройство и геодезия» г.Барнаула в соответствии с действующим законодательством.

Проект межевания выполнен в соответствии с требованиями:

- Градостроительного кодекса Российской Федерации от 29.12.2004г. № 190-ФЗ;
- Земельного кодекса Российской Федерации от 25.10.2001 № 136-ФЗ;
- Решения Барнаульской городской Думы от 30.08.2019 г. № 344 «Об утверждении Генерального плана городского округа – города Барнаула Алтайского края»;
- Решения Барнаульской городской Думы от 25.12.2019 г. № 447 (в редакции решения от 28.04.2022 №876) «Об утверждении Правил землепользования и застройки городского округа – города Барнаула Алтайского края»;
- Федерального закона от 25.06.2002 г. № 73-ФЗ «Об объектах культурного наследия (памятники истории и культуры) народов Российской Федерации»;
- Проектом межевания застроенной территории в границах кадастрового квартала 22:63:040118, ограниченного проспектом Ленина, улицей Аносова, проспектом Калинина и улицей П.С. Кулагина в г. Барнауле (кварталы 894, 895), утвержденным постановлением администрации города от 22.12.2011 №3949 (в редакции постановления от 18.11.2021 № 1720);
- Сведений, предоставленных Управлением государственной охраны

Подп. и дата	
Взам. инв. №	
Инв. № дубл.	
Подп. и дата	
Инв. № подл.	

Ли	Изм.	№ докум.	Подп.	Дат

Шифр ПМ-17-ВМ-2022

Лист

объектов культурного наследия Алтайского края от 08.07.2022

№ 47/П/1611.

В соответствии со ст.43 Градостроительного кодекса Российской Федерации (далее - ГрК РФ) подготовка проектов межевания территорий осуществляется применительно к территории, расположенной в границах одного или нескольких смежных элементов планировочной структуры, границах определенной правилами землепользования и застройки территориальной зоны и (или) границах установленной схемой территориального планирования муниципального района, генеральным планом поселения, городского округа функциональной зоны, территории, в отношении которой предусматривается осуществление комплексного развития территории.

Подготовка проекта межевания территории осуществляется для:

1) определения местоположения границ, образуемых и изменяемых земельных участков;

2) установления, изменения, отмены красных линий для застроенных

территорий, в границах которых не планируется размещение новых объектов капитального строительства, а также для установления, изменения, отмены красных линий в связи с образованием и (или) изменением земельного участка, расположенного в границах территории, применительно к которой не предусматривается осуществление комплексного развития территории, при условии, что такие установления, изменения, отмена влекут за собой исключительно изменение границ территории общего пользования.

Проект межевания территории включает в себя чертеж межевания территории, на котором отображаются:

1) границы планируемых (в случае, если подготовка проекта

Подп. и дата	
Взам. инв. №	
Инв. № дубл.	
Подп. и дата	
Инв. № подл.	

Ли	Изм.	№ докум.	Подп.	Дат

Шифр ПМ-17-ВМ-2022

Лист

7

межевания территории осуществляется в составе проекта планировки территории) и существующих элементов планировочной структуры;

2) красные линии, утвержденные в составе проекта планировки территории, или красные линии, утверждаемые, изменяемые проектом межевания территории в соответствии с пунктом 2 части 2 статьи 43 ГрК РФ;

3) линии отступа от красных линий в целях определения мест допустимого размещения зданий, строений, сооружений;

4) границы образуемых и (или) изменяемых земельных участков, условные номера образуемых земельных участков, в том числе в отношении которых предполагаются их резервирование и (или) изъятие для государственных или муниципальных нужд;

5) границы публичных сервитутов.

Используемая система координат – МСК 22, зона 2.

Для оформления графической части документации по проекту межевания территории использованы:

- дежурные планшеты (цифровая топооснова) масштаба 1:500 №2164, 2264, предоставленные Комитетом по земельным ресурсам и Землеустройству города Барнаула;
- сведения, внесенные в государственный кадастр недвижимости, в виде кадастровых планов территории;
- сведения, предоставленные комитетом по строительству, архитектуре и развитию города, актуальные на 27.06.2022.

Целью подготовки проекта по внесению изменений в проект межевания застроенной территории является определение местоположения границ образуемых земельных участков под индивидуальными гаражами, находящимися в составе ГСК №442, расположенного по адресу: г. Барнаул, проспект Ленина, 116в.

Иные показатели определенные ранее разработанным и утвержденным постановлением Администрации города от 22.12.2011

Ине. № подп	Подп. и дата	Ине. № дубл.	Взам. инв. №	Подп. и дата	Шифр ПМ-17-ВМ-2022					Лист
										8
Ли	Изм.	№ докум.	Подп.	Дат						

№3949 (в редакции постановления от 18.11.2021 № 1720) проектом межевания застроенной территории остаются неизменными.

Положение территории в планировочной структуре города

Территория, на которую разрабатывается проект по внесению изменений в проект межевания застроенной территории находится в Железнодорожном районе города Барнаула Алтайского края, в границах кадастрового квартала 22:63:040118.

На данной территории расположен ГСК №442 по адресу: Алтайский край, г.Барнаул, Проспект Ленина, 116в.

С 1 сентября 2021 года вступил в силу Федеральный закон № 79-ФЗ «О внесении изменений в отдельные законодательные акты Российской Федерации», который был принят в целях урегулирования вопросов приобретения гражданами прав на гаражи и земельные участки, на которых они расположены («гаражная амнистия»).

«Гаражная амнистия» распространяется на объекты гаражного назначения, возведенные до введения в действие Градостроительного кодекса РФ (30 декабря 2004 года). Сооружения должны быть одноэтажными, без жилых помещений. Они могут входить в состав гаражно-строительных кооперативов или быть отдельно стоящими капитальными постройками. Земля, на которой расположен гараж, должна быть государственной или муниципальной.

Владельцы гаражей №№ 17, 18, 19, 20, ряд № 1, входящих в состав ГСК №442 изъявили желание оформить в собственность земельные участки, занятые данными гаражами.

В соответствии с Правилами землепользования и застройки городского округа – города Барнаула Алтайского края, утвержденными решением Барнаульской городской думы от 25.12.2019 № 447, рассматриваемая

Подп. и дата	Взам. инв. №	Инв. № дубл.	Подп. и дата	Инв. № подл.

Ли	Изм.	№ докум.	Подп.	Дат

Шифр ПМ-17-ВМ-2022

Лист

территория находится в зоне смешанной и общественно-деловой застройки местного значения (СОД-2).

Проектные решения.

Согласно п.п1, п.2 ст.43 Градостроительного кодекса Российской Федерации подготовка проекта межевания территории осуществляется для определения местоположения границ образуемых и изменяемых земельных участков.

Размеры земельных участков в границах застроенных территорий устанавливаются с учетом фактического землепользования и градостроительных нормативов и правил, действовавших в период застройки указанных территорий.

Земельные участки :ЗУ1, :ЗУ2, :ЗУ3, :ЗУ4 местоположение: город Барнаул, проспект Ленина, 116в (гаражи №№ 17, 18, 19, 20, ряд №1) сформированы из земель, государственная собственность на которые не разграничена.

Границы образуемых земельных участков определены исходя из фактического землепользования (см. лист ПМТ-1).

Перечень земельных участков, образуемых при межевании:

№	Условный номер земельного участка	Проектная площадь земельного участка, кв.м	Способ образования земельного участка	Категория земель	Вид разрешенного использования по классификатору, код
1	:ЗУ1 гараж №17	20	Образование из земель	Земли населенных пунктов	Размещение гаражей для собственных нужд (2.7.2)
2	:ЗУ2 гараж №18	20	Образование из земель	Земли населенных пунктов	Размещение гаражей для собственных нужд (2.7.2)
3	:ЗУ3 гараж №19	18	Образование из земель	Земли населенных пунктов	Размещение гаражей для собственных нужд (2.7.2)
4	:ЗУ4 гараж №20	23	Образование из земель	Земли населенных пунктов	Размещение гаражей для собственных нужд (2.7.2)

Подп. и дата	Взам. инв. №	Инв. № дубл.	Подп. и дата	Инв. № подл.

Ли	Изм.	№ докум.	Подп.	Дат

Шифр ПМ-17-ВМ-2022

Лист

10

Правовой режим земель определяется исходя из их принадлежности к той или иной категории и разрешенного использования в соответствии с зонированием территорий, общие принципы и порядок проведения которого устанавливаются федеральными законами и требованиями специальных федеральных законов (п.2 ст.7 гл.1 ЗК РФ).

В соответствии с Правилами землепользования и застройки городского округа - города Барнаула Алтайского края, утвержденными решением Барнаульской городской Думой от 25.12.2019 №447 земельные участки :ЗУ1, :ЗУ2, :ЗУ3, :ЗУ4 относятся к основному виду разрешенного использования земельного участка территориальной зоны СОД-2 – Размещение гаражей для собственных нужд, код 2.7.2.

Перечень координат характерных точек границ
образуемых земельных участков

МСК-22, зона2

Обозначение характерных точек границ	Координаты	
	X	Y
:ЗУ1		
1	603531,49	2385854,10
2	603534,84	2385858,93
3	603532,02	2385860,83
4	603528,68	2385856,01
1	603531,49	2385854,10
:ЗУ2		
4	603528,68	2385856,01
3	603532,02	2385860,83
5	603529,19	2385862,73
6	603525,86	2385857,92
4	603528,68	2385856,01
:ЗУ3		
7	603525,09	2385858,48
8	603527,85	2385862,63
9	603524,84	2385864,62
10	603522,08	2385860,47
7	603525,09	2385858,48
:ЗУ4		
10	603522,08	2385860,47
9	603524,84	2385864,62
11	603526,97	2385867,83
12	603524,81	2385869,26
13	603519,92	2385861,91
10	603522,08	2385860,47

Ине. № подп	Подп. и дата	Ине. № дубл.	Взам. инв. №	Подп. и дата

Ли	Изм.	№ докум.	Подп.	Дат
----	------	----------	-------	-----

Шифр ПМ-17-ВМ-2022

Сведения о границах территории, в отношении которой утвержден постановлением администрации города от 22.12.2011 №3949 (в редакции постановления от 18.11.2021 № 1720) межевания застроенной территории в границах кадастрового квартала 22:63:040118, ограниченного проспектом Ленина, улицей Аносова, проспектом Калинина и улицей П.С. Кулагина в г. Барнауле (кварталы 894, 895):

МСК-22, зона2

Обозначение характерных точек границ	Координаты	
	X	Y
1	603352,68	2385916,18
2	602997,35	2386154,70
3	602965,86	2386176,91
4	602919,53	2386213,70
5	602933,30	2386226,64
6	602942,19	2386234,56
7	602999,80	2386295,06
8	603222,18	2386542,62
9	603225,66	2386546,48
10	603374,66	2386436,19
11	603374,83	2386436,14
12	603572,95	2386297,71
13	603603,63	2386275,97
14	603668,10	2386230,44
15	603684,47	2386218,96
16	603866,73	2386096,51
17	603864,91	2386091,97
18	603840,27	2386057,46
19	603835,38	2386050,62
20	603799,80	2386000,77
21	603787,12	2385983,03
22	603766,12	2385953,61
23	603763,89	2385950,49
24	603751,54	2385933,24
25	603728,03	2385900,31
26	603687,00	2385842,85
27	603668,63	2385817,09
28	603665,23	2385812,23
29	603700,74	2385791,16
30	603695,84	2385792,13
31	603658,95	2385806,32
32	603652,43	2385794,45
33	603638,41	2385774,81
34	603614,21	2385740,92
35	603597,34	2385751,94
1	603352,68	2385916,18

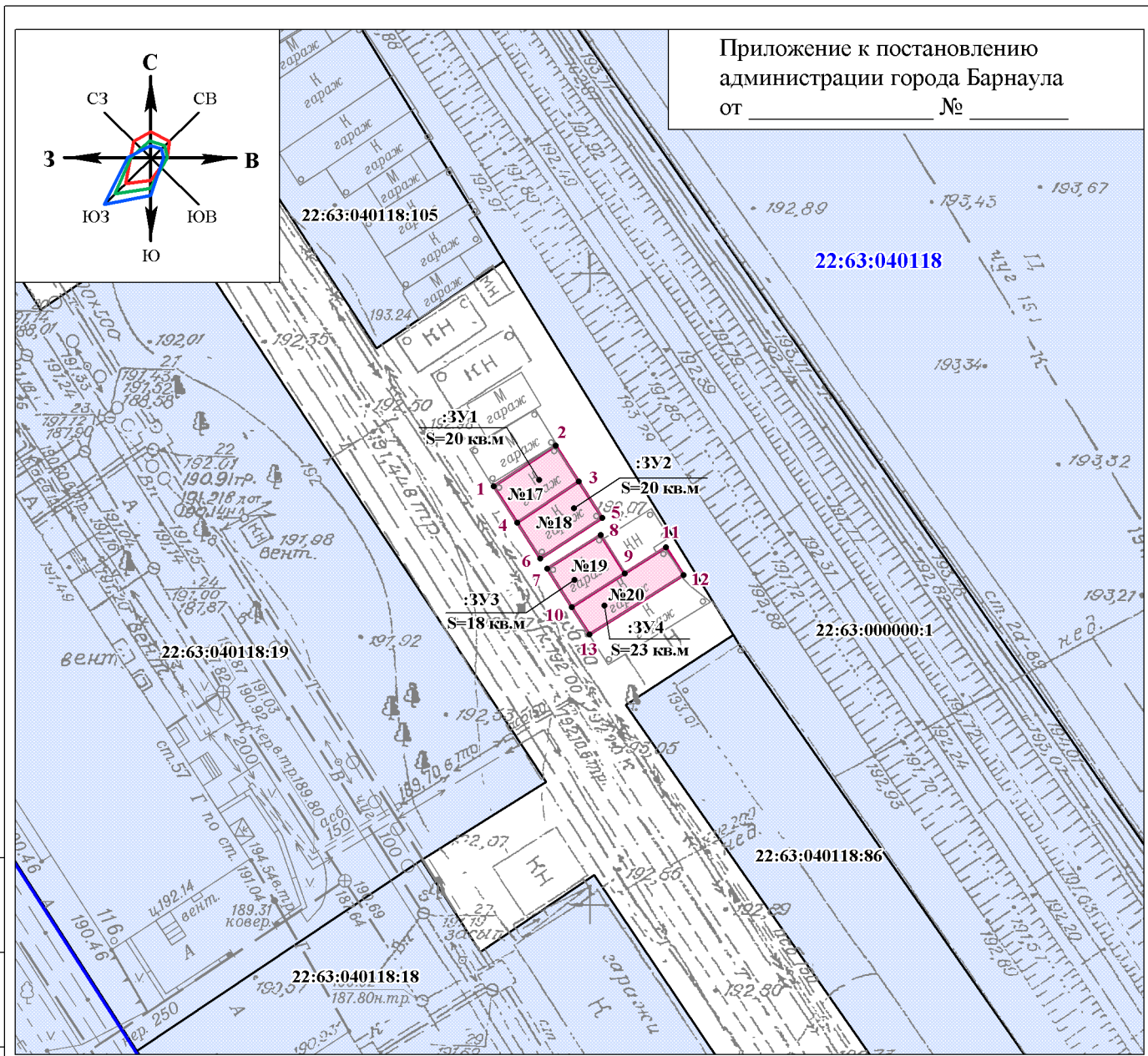
Доступ к рассматриваемой территории осуществляется с земель общего пользования (проспект Ленина), далее через земельный участок с кадастровым номером 22:63:040118:19 по адресу: г. Барнаул, проспект Ленина, 116 по внутриквартальному проезду.

Установление публичного сервитута на рассматриваемой территории не требуется.

Ине. № подп	Подп. и дата					Ине. № дубл.	Взам. инв. №	Подп. и дата
Ине. № подп	Ли	Изм.	№ докум.	Подп.	Дат	Шифр ПМ-17-ВМ-2022	Лист	

ГРАФИЧЕСКАЯ ЧАСТЬ

					Шифр ПМ-17-ВМ-2022	Лист
						13
Ли	Изм.	№ докум.	Подп.	Дат		



Условные обозначения:

- 1 - характерная точка границы земельного участка
- (pink line) - границы образуемого земельного участка
- (blue line) - границы земельных участков, прошедших кадастровый учет
- 22:63:040118:19 - кадастровый номер земельного участка, прошедшего кадастровый учет
- (red line) - существующие красные линии
- (blue line) - граница кадастрового квартала
- 22:63:040118 - номер кадастрового квартала
- :ЗУ1 - обозначение образуемого земельного участка
- 20 кв.м - площадь образуемого земельного участка

Примечания:

- граница разработки проекта межевания совпадает с границей образуемых земельных участков
- перечень координат характерных точек границ образуемых земельных участков представлен на листе 11

Проект по внесению изменений в проект межевания застроенной территории в границах кадастрового квартала 22:63:040118, ограниченного проспектом Ленина, улицей Аносова, проспектом Калинина и улицей П.С. Кулагина в г. Барнауле (кварталы 894, 895), в отношении земельных участков местоположение: город Барнаул, проспект Ленина, 116в (гаражи №№ 17, 18, 19, 20, ряд №1)

ОСНОВНАЯ ЧАСТЬ

Чертеж межевания территории
масштаб 1:500

Стадия	Лист	Листов
ПМТ-1	14	34

МУП
"Землеустройство и геодезия"
г. Барнаула

МУП «Землеустройство и геодезия» г. Барнаула

Проект по внесению изменений в проект межевания застроенной территории в границах кадастрового квартала 22:63:040118, ограниченного проспектом Ленина, улицей Аносова, проспектом Калинина и улицей П.С. Кулагина в г. Барнауле (кварталы 894, 895), в отношении земельных участков местоположение: город Барнаул, проспект Ленина, 116в (гаражи №№ 17, 18, 19, 20, ряд №1)

Шифр ПМ-17-ВМ-2022


МАТЕРИАЛЫ ПО ОБОСНОВАНИЮ

Директор

Гл. специалист

Начальник ОКиз

Кадастровый инженер



П.А. Куклин

Л.Н. Егина

Л.Н. Хамитова

Е.Б. Рудо

**Барнаул
2022**

СОДЕРЖАНИЕ

№пп	Наименование	
6	МАТЕРИАЛЫ ПО ОБОСНОВАНИЮ	15
7	Введение. Общие положения	17
8	Зоны с особыми условиями использования территории	18
9	Графическая часть: Схема границ зон с особыми условиями использования территории. Ситуационный план.	20
10	Приложения	22
11	Перечень документов	23

[illegible]

Введение. Общие положения.

В соответствии со ст. 43 Градостроительного кодекса Российской Федерации (далее - ГрК РФ) подготовка проектов межевания территорий осуществляется применительно к территории, расположенной в границах одного или нескольких смежных элементов планировочной структуры, границах определенной правилами землепользования и застройки территориальной зоны и (или) границах установленной схемой территориального планирования муниципального района, генеральным планом поселения, городского округа функциональной зоны, территории, в отношении которой предусматривается осуществление комплексного развития территории.

Подготовка проекта межевания территории осуществляется, для:

1) определения местоположения границ, образуемых и изменяемых земельных участков;

2) установления, изменения, отмены красных линий для застроенных территорий, в границах которых не планируется размещение новых объектов капитального строительства, а также для установления, изменения, отмены красных линий в связи с образованием и (или) изменением земельного участка, расположенного в границах территории, применительно к которой не предусматривается осуществление комплексного развития территории, при условии, что такие установления, изменения, отмена влекут за собой исключительно изменение границ территории общего пользования.

Проект межевания территории включает в себя чертеж межевания территории, на котором отображаются:

1) границы планируемых (в случае, если подготовка проекта межевания территории осуществляется в составе проекта

Подп. и дата	Взам. инв. №	Инв. № дубл.	Подп. и дата	Инв. № подл.

Ли	Изм.	№ докум.	Подп.	Дат

Шифр ПМ-17-ВМ-2022

Лист

17

планировки территории) и существующих элементов планировочной структуры;

2) красные линии, утвержденные в составе проекта планировки территории, или красные линии, утверждаемые, изменяемые проектом межевания территории в соответствии с пунктом 2 части 2 статьи 43 ГрК РФ;

3) линии отступа от красных линий в целях определения мест допустимого размещения зданий, строений, сооружений;

4) границы образуемых и (или) изменяемых земельных участков, условные номера образуемых земельных участков, в том числе в отношении которых предполагаются их резервирование и (или) изъятие для государственных или муниципальных нужд;

5) границы публичных сервитутов.

Целью подготовки проекта по внесению изменений в проект межевания застроенной территории является определение местоположения границ образуемых земельных участков под индивидуальными гаражами, находящимися в составе ГСК № 442, расположенного по адресу: г. Барнаул, проспект Ленина, 116в.

Зоны с особыми условиями использования территории

Согласно сведениям предоставленным Управлением государственной охраны объектов культурного наследия Алтайского края в границах проекта по внесению изменений в проект межевания застроенной территории отсутствуют объекты культурного наследия, включенные в единый государственный реестр объектов культурного наследия (памятников истории и культуры) народов Российской Федерации, выявленные объекты культурного наследия и объекты, обладающие признаками объекта культурного наследия (в том числе археологического).

Участок расположен вне зон и защитных зон объектов культурного наследия.

Подп. и дата	
Взам. инв. №	
Инв. № дубл.	
Подп. и дата	
Инв. № подл.	

Ли	Изм.	№ докум.	Подп.	Дат

Шифр ПМ-17-ВМ-2022

Лист

18

Образуемые земельные участки :ЗУ1, :ЗУ2, :ЗУ3, :ЗУ4 местоположение: город Барнаул, проспект Ленина, 116в (гаражи №№ 17, 18, 19, 20, ряд №1), полностью расположены в границах в третьей (22:00-6.934), четвертой (22:00-6.935), пятой (22:00-6.936) и шестой (22:00-6.933) подзон приаэродромной территории аэродрома Барнаул (Михайловка) по адресу: Алтайский край, г.Барнаул, Павловский тракт, 226 и в III-м поясе зоны санитарной охраны источников питьевого и хозяйственно-бытового водоснабжения (ОАО «Алтайгеомаш» 1-93, 4983, 4166, ул. Северо-Западная, 2).

Ине. № подп	Подп. и дата				Ине. № дубл.	Взам. инв. №	Подп. и дата	
Ли	Изм.	№ докум.	Подп.	Дат	Шифр ПМ-17-ВМ-2022			Лист
								19

ГРАФИЧЕСКАЯ ЧАСТЬ

Инв. № подл	Подп. и дата	Инв. № дубл.	Взам. инв. №	Подп. и дата
Ли	Изм.	№ докум.	Подп.	Дат
Шифр ПМ-17-ВМ-2022				Лист
				20

ПРИЛОЖЕНИЯ

Ине. № подп	Подп. и дата	Ине. № дубл.	Взам. инв. №	Подп. и дата
Ли	Изм.	№ докум.	Подп.	Дат
Шифр ПМ-17-ВМ-2022				Лист
				22



УПРАВЛЕНИЕ ГОСУДАРСТВЕННОЙ ОХРАНЫ
ОБЪЕКТОВ КУЛЬТУРНОГО НАСЛЕДИЯ АЛТАЙСКОГО КРАЯ
(Алтайохранкультура)

ул. Кирова, д. 25а, г. Барнаул, 656038, телефон: (3852) 50-62-96, e-mail: ukn22@alregn.ru

07.07.2022 № 47/П/164
На № МИ 203 от 10.06.2022

Муниципальное унитарное
предприятие «Землеустройство
и геодезия» г. Барнаула

Заключение

о наличии объектов культурного наследия на земельном участке

На основании заявления от 10.06.2022 № МИ 203, на земельных участках по адресам: г. Барнаул, просп. Ленина, 116б и просп. Ленина 116в, согласно представленной схемы, для проекта по внесению изменений в проект межевания застроенной территории городского округа – города Барнаула Алтайского края в границах кадастрового квартала 22:63:040118, ограниченного проспектом Ленина, ул. Аносова, проспектом Калинина, и ул. П.С. Кулагина в г. Барнауле (кварталы 894, 895), сообщаем:

1. Информация о наличии / отсутствии объектов культурного наследия, включенных в единый государственный реестр объектов культурного наследия (памятников истории и культуры) народов Российской Федерации (далее – реестр), выявленных объектов культурного наследия, либо объектов, обладающих признаками объекта культурного наследия:

отсутствуют.

2. Информация о расположении / частичном расположении / либо отсутствии расположения земельного участка в границах защитных зон, в границах территорий объектов культурного наследия, включенных в реестр, в границах территорий выявленных объектов культурного наследия, в границах зон охраны объектов культурного наследия, включенных в реестр, в границах территорий исторических поселений, имеющих особое значение для истории и культуры РФ:

испрашиваемый земельный участок расположен вне зон охраны и защитных зон объектов культурного наследия.

2.1. Описание режимов использования земельного участка (ограничения, обременения):

режимы использования земельного участка, связанные с объектами культурного наследия, отсутствуют.

3. Информация о наличии / отсутствии данных о проведенных историко-культурных исследованиях:

данные отсутствуют.

4. Информация о необходимости / либо отсутствии необходимости проведения государственной историко-культурной экспертизы:

Муниципальное унитарное предприятие
«Землеустройство и геодезия»
г. Барнаул
ОГРН 1062221001590
г. Барнаул пр-т Строителей, 8
тел: 61-84-09, 35-94-22

МБ 130 13.07.22

проведение государственной историко-культурной экспертизы не требуется.

5. Дополнительная информация (при наличии):

в соответствии со статьей 36 Федерального закона от 25.06.2002 № 73-ФЗ «Об объектах культурного наследия (памятниках истории и культуры) народов Российской Федерации» земляные, строительные, хозяйственные и иные работы должны быть немедленно приостановлены исполнителем работ в случае обнаружения объекта, обладающего признаками объекта культурного наследия. Исполнитель работ в течение трех рабочих дней со дня его обнаружения обязан направить заявление в письменной форме об указанном объекте в региональный орган охраны объектов культурного наследия.

Начальник управления



А.А. Урбах



**КОМИТЕТ
ПО СТРОИТЕЛЬСТВУ,
АРХИТЕКТУРЕ
И РАЗВИТИЮ ГОРОДА
БАРНАУЛА**

ул. Короленко, 65, г. Барнаул, 656043
Телефоны: приемная (3852)371401,
бухгалтерия (3852)371404
e-mail: archbarnaul@barnaul-adm.ru
сайт: https://ksar.barnaul-adm.ru/

МУП «Землеустройство и геодезия»
пр-кт Строителей, 8
г. Барнаул, Алтайский край
656015

27. 06. 2022

№

1782-З/к/01-31

на №

111202

от

На Ваш запрос о предоставлении сведений из 5-го раздела «Планировка территории», 11-го раздела «Зоны с особыми условиями использования территории» и 18-го раздела «Иные сведения, документы, материалы», для земельных участков по адресам: г. Барнаул, пр-кт Ленина, 116б, 116в (согласно схеме), комитет по данным государственной информационной системы обеспечения градостроительной деятельности (далее - ГИСОГД) предоставляет следующие запрашиваемые сведения:

- 18-й раздел ГИСОГД «Иные сведения, документы, материалы» (координаты красных линий, схема и список координат).

- 11-й раздел ГИСОГД «Зоны с особыми условиями использования территории» (координаты зон с особыми условиями использования территории, схема и список координат).

Земельные участки полностью расположены в третьей, четвертой, пятой, шестой подзоне приаэродромной территории и III-ем поясе зоны санитарной охраны источников питьевого и хозяйственно-бытового водоснабжения (ОАО «Алтайгеомаш» 1-93, 4983, 4166, ул. Северо-Западная, 2).

Направляем проект межевания по запрашиваемому адресу из 5-го раздела ГИСОГД в электронном виде.

Заместитель председателя
комитета

Р.А. Тасюк

Соцкий Алексей Владимирович
371419
27.06.2022

Ленинск, 116б



СХЕМА И СПИСОК КООРДИНАТ

**КОМИТЕТ
ПО СТРОИТЕЛЬСТВУ,
АРХИТЕКТУРЕ
И РАЗВИТИЮ ГОРОДА БАРНАУЛА**

ул. Короленко, 65, г. Барнаул, 656043

Телефоны: приемная (3852)371401,

бухгалтерия (3852)371404

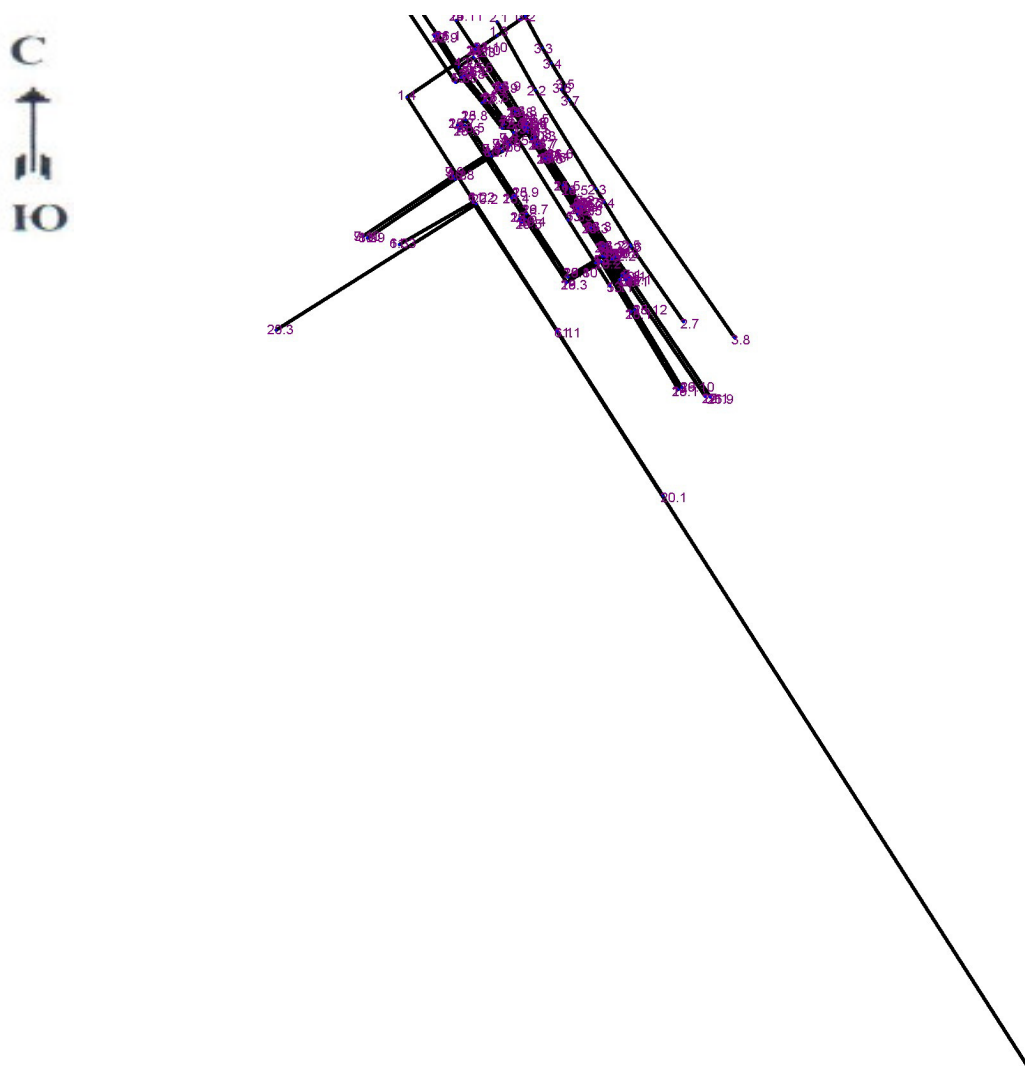
e-mail: archbarnaul@barnaul-adm.ru

сайт: https://ksar.barnaul-adm.ru/

Заказчик: МУП «Землеустройство и геодезия»

Адрес: г. Барнаул, пр-кт Ленина, 116б, 116в

Масштаб 1: 4000



система координат: местная г. Барнаула

Каталог координат		
Точка	X (m)	Y (m)
красные линии		
1.1	16133,22	8688,63
1.2	16040,69	8552,96
1.3	16032,27	8540,63
1.4	15999,71	8492,88
1.5	15392,66	8881,41
22:00-7.11		

Ведомость длины линий и румбов			
Отрезок	Румб	Направл.	Длина (м)
1.1 - 1.2	55°42'18"	ЮЗ	164,22
1.2 - 1.3	55°40'16"	ЮЗ	14,93
1.3 - 1.4	55°42'37"	ЮЗ	57,79
1.4 - 1.5	32°37'13"	ЮВ	720,74

2.1	16039,58	8540,7
2.2	16003,36	8561,14
2.3	15950,93	8593,29
2.4	15943,81	8597,65
2.5	15921,33	8611,44
2.6	15920,34	8612,04
2.7	15880,44	8639,82
22:00-7.11		
3.1	16048,35	8552,56
3.2	16042,51	8555,77
3.3	16025,83	8564,96
3.4	16017,76	8569,59
3.5	16005,46	8576,88
3.6	16003,65	8575,09
3.7	15998,15	8579,08
3.8	15871,96	8666,69
22:63-6.4657		
4.1	16058,43	8491,74
4.2	16015,49	8520,38
4.3	16020,79	8528,39
4.4	15984,11	8554,61
4.5	15937,69	8583,55
4.6	15914,9	8598,13
4.7	15902,78	8605,68
22:63-6.4657		
5.1	15899,57	8600,61
5.2	15911,71	8593,05
5.3	15934,47	8578,49
5.4	15980,86	8549,56
5.5	16012,59	8526,85
5.6	16007,28	8518,74
5.7	16055,1	8486,74
22:63-6.4567		
6.1	15875,47	8572,64
6.2	15943,8	8527,95
6.3	15921,31	8488,79
22:63-6.1658		
7.1	15906,05	8608,51
7.2	15943,06	8583,75
7.3	15978,35	8560,78
7.4	15983,58	8557,33
7.5	15983,52	8556,23
7.6	15975,92	8546,18
7.7	15972,52	8542,26
7.8	15969,9	8536,74
7.9	15957,69	8517,36
7.10	15925,74	8469,73
22:63-6.1658		
8.1	15904,97	8606,83
8.2	15941,95	8582,08
8.3	15977,25	8559,11
8.4	15981,26	8556,57
8.5	15974,38	8547,45
8.6	15970,91	8543,47
8.7	15968,19	8537,74
8.8	15956,01	8518,46
8.9	15924,96	8471,98
22.63.2.1275		
9.1	15906,05	8608,51
9.2	15943,06	8583,75
9.3	15978,35	8560,78
9.4	15983,58	8557,33
9.5	15983,52	8556,23
9.6	15975,92	8546,18
9.7	15972,52	8542,26
9.8	15969,9	8536,74
9.9	15957,69	8517,36
9.10	15925,74	8469,73
22.63.2.1275		
10.1	15904,97	8606,83
10.2	15941,95	8582,08
10.3	15977,25	8559,11

2.1 - 2.2	29°26'14"	IOB	41,58
2.2 - 2.3	31°30'48"	IOB	61,51
2.3 - 2.4	31°29'24"	IOB	8,34
2.4 - 2.5	31°31'39"	IOB	26,37
2.5 - 2.6	31°5'27"	IOB	1,16
2.6 - 2.7	34°50'41"	IOB	48,62
3.1 - 3.2	28°45'41"	IOB	6,66
3.2 - 3.3	28°51'47"	IOB	19,05
3.3 - 3.4	29°49'48"	IOB	9,3
3.4 - 3.5	30°38'57"	IOB	14,3
3.5 - 3.6	44°38'29"	IO3	2,55
3.6 - 3.7	35°59'44"	IOB	6,79
3.7 - 3.8	34°46'15"	IOB	153,62
4.1 - 4.2	33°42'19"	IOB	51,62
4.2 - 4.3	56°29'58"	CB	9,6
4.3 - 4.4	35°33'27"	IOB	45,09
4.4 - 4.5	31°57'1"	IOB	54,71
4.5 - 4.6	32°35'26"	IOB	27,06
4.6 - 4.7	31°56'18"	IOB	14,27
5.1 - 5.2	31°55'41"	C3	14,3
5.2 - 5.3	32°35'27"	C3	27,02
5.3 - 5.4	31°57'0"	C3	54,67
5.4 - 5.5	35°35'40"	C3	39,02
5.5 - 5.6	56°44'21"	IO3	9,69
5.6 - 5.7	33°47'13"	C3	57,54
6.1 - 6.2	33°10'54"	C3	81,64
6.2 - 6.3	60°7'45"	IO3	45,16
7.1 - 7.2	33°47'8"	C3	44,53
7.2 - 7.3	33°3'28"	C3	42,1
7.3 - 7.4	33°22'27"	C3	6,27
7.4 - 7.5	86°33'12"	IO3	1,1
7.5 - 7.6	52°56'5"	IO3	12,6
7.6 - 7.7	48°57'59"	IO3	5,19
7.7 - 7.8	64°42'32"	IO3	6,11
7.8 - 7.9	57°46'16"	IO3	22,91
7.9 - 7.10	56°8'35"	IO3	57,35
8.1 - 8.2	33°47'50"	C3	44,5
8.2 - 8.3	33°2'33"	C3	42,12
8.3 - 8.4	32°19'38"	C3	4,74
8.4 - 8.5	52°59'17"	IO3	11,42
8.5 - 8.6	48°54'55"	IO3	5,29
8.6 - 8.7	64°37'36"	IO3	6,34
8.7 - 8.8	57°43'0"	IO3	22,8
8.8 - 8.9	56°15'17"	IO3	55,91
9.1 - 9.2	33°47'8"	C3	44,53
9.2 - 9.3	33°3'28"	C3	42,1
9.3 - 9.4	33°22'27"	C3	6,27
9.4 - 9.5	86°33'12"	IO3	1,1
9.5 - 9.6	52°56'5"	IO3	12,6
9.6 - 9.7	48°57'59"	IO3	5,19
9.7 - 9.8	64°42'32"	IO3	6,11
9.8 - 9.9	57°46'16"	IO3	22,91
9.9 - 9.10	56°8'35"	IO3	57,35
10.1 - 10.2	33°47'50"	C3	44,5
10.2 - 10.3	33°2'33"	C3	42,12
10.3 - 10.4	32°19'38"	C3	4,74

10.4	15981,26	8556,57
10.5	15974,38	8547,45
10.6	15970,91	8543,47
10.7	15968,19	8537,74
10.8	15956,01	8518,46
10.9	15924,96	8471,98
22.63.2.4486		
11.1	15875,47	8572,64
11.2	15943,8	8527,95
11.3	15921,31	8488,79
22.63.2.4573		
12.1	16058,43	8491,74
12.2	16015,49	8520,38
12.3	16020,79	8528,39
12.4	15984,11	8554,61
12.5	15937,69	8583,55
12.6	15914,9	8598,13
12.7	15902,78	8605,68
22.63.2.4573		
13.1	15899,57	8600,61
13.2	15911,71	8593,05
13.3	15934,47	8578,49
13.4	15980,86	8549,56
13.5	16012,59	8526,85
13.6	16007,28	8518,74
13.7	16055,1	8486,74
22:63-6.2963		
14.1	15903,81	8610,65
14.2	15921,15	8598,83
14.3	15931,36	8592,12
14.4	15941,7	8585,35
14.5	15950,74	8579,41
14.6	15968,03	8567,94
14.7	15975,43	8563,61
14.8	15992,63	8552,25
14.9	16005,94	8543,99
14.10	16027,24	8529,98
22:63-6.2963		
15.1	15902,68	8609
15.2	15920,31	8596,97
15.3	15930,26	8590,45
15.4	15940,6	8583,68
15.5	15952,95	8575,55
15.6	15967,12	8566,16
15.7	15974,51	8561,83
15.8	15991,92	8550,33
15.9	16004,72	8542,39
15.10	16024,92	8529,1
15.11	16040,28	8519,16
22:63-6.1646		
16.1	16033,09	8509,12
16.2	16011,28	8523,27
16.3	15997,87	8534,37
16.4	15985,1	8544,41
16.5	15985,65	8556,2
16.6	15967,89	8568,38
16.7	15941,39	8585,76
16.8	15914,84	8603,36
16.9	15840,58	8653,72
22:63-6.1646		
17.1	15840,73	8651,22
17.2	15913,71	8601,7
17.3	15940,28	8584,09
17.4	15966,78	8566,71
17.5	15983,59	8555,15
17.6	15983,03	8543,51
17.7	15996,62	8532,81
17.8	16010,05	8521,69
17.9	16032,01	8507,42
22:63-6.637		
18.1	15885,77	8612,03
18.2	15912,44	8596

10.4 - 10.5	52°59'17"	Ю3	11,42
10.5 - 10.6	48°54'55"	Ю3	5,29
10.6 - 10.7	64°37'36"	Ю3	6,34
10.7 - 10.8	57°43'0"	Ю3	22,8
10.8 - 10.9	56°15'17"	Ю3	55,91
11.1 - 11.2	33°10'54"	С3	81,64
11.2 - 11.3	60°7'45"	Ю3	45,16
12.1 - 12.2	33°42'19"	ЮВ	51,62
12.2 - 12.3	56°29'58"	СВ	9,6
12.3 - 12.4	35°33'27"	ЮВ	45,09
12.4 - 12.5	31°57'1"	ЮВ	54,71
12.5 - 12.6	32°35'26"	ЮВ	27,06
12.6 - 12.7	31°56'18"	ЮВ	14,27
13.1 - 13.2	31°55'41"	С3	14,3
13.2 - 13.3	32°35'27"	С3	27,02
13.3 - 13.4	31°57'0"	С3	54,67
13.4 - 13.5	35°35'40"	С3	39,02
13.5 - 13.6	56°44'21"	Ю3	9,69
13.6 - 13.7	33°47'13"	С3	57,54
14.1 - 14.2	34°16'16"	С3	20,99
14.2 - 14.3	33°19'59"	С3	12,22
14.3 - 14.4	33°13'13"	С3	12,36
14.4 - 14.5	33°16'8"	С3	10,82
14.5 - 14.6	33°33'52"	С3	20,75
14.6 - 14.7	30°21'56"	С3	8,57
14.7 - 14.8	33°26'25"	С3	20,62
14.8 - 14.9	31°48'43"	С3	15,66
14.9 - 14.10	33°21'10"	С3	25,49
15.1 - 15.2	34°17'37"	С3	21,34
15.2 - 15.3	33°17'23"	С3	11,89
15.3 - 15.4	33°11'38"	С3	12,36
15.4 - 15.5	33°21'14"	С3	14,78
15.5 - 15.6	33°31'4"	С3	17
15.6 - 15.7	30°24'3"	С3	8,56
15.7 - 15.8	33°26'38"	С3	20,86
15.8 - 15.9	31°47'48"	С3	15,06
15.9 - 15.10	33°21'42"	С3	24,18
15.10 - 15.11	32°52'42"	С3	18,3
16.1 - 16.2	32°59'13"	ЮВ	26
16.2 - 16.3	39°36'5"	ЮВ	17,4
16.3 - 16.4	38°12'8"	ЮВ	16,25
16.4 - 16.5	87°20'32"	СВ	11,8
16.5 - 16.6	34°27'16"	ЮВ	21,53
16.6 - 16.7	33°15'31"	ЮВ	31,7
16.7 - 16.8	33°31'45"	ЮВ	31,85
16.8 - 16.9	34°8'58"	ЮВ	89,72
17.1 - 17.2	34°9'13"	С3	88,19
17.2 - 17.3	33°32'17"	С3	31,88
17.3 - 17.4	33°16'7"	С3	31,69
17.4 - 17.5	34°29'43"	С3	20,4
17.5 - 17.6	87°14'47"	Ю3	11,66
17.6 - 17.7	38°12'45"	С3	17,3
17.7 - 17.8	39°36'29"	С3	17,43
17.8 - 17.9	33°1'11"	С3	26,19
18.1 - 18.2	30°59'8"	С3	31,12
18.2 - 18.3	58°27'30"	Ю3	21,34

18.3	15901,28	8577,82
18.4	15946,18	8548,41
18.5	15984,63	8523,54
18.6	15982,99	8520,85
18.7	15984,65	8519,76
18.8	15987,37	8524,15
18.9	15947,28	8550,08
18.10	15904,02	8578,42
18.11	15915,21	8596,65
18.12	15886,8	8613,74
22.63-6.1201		
19.1	15844,69	8637
19.2	15912,39	8596,06
19.3	15901,28	8577,8
19.4	15934,78	8555,92
19.5	15933,41	8553,86
19.6	15935,09	8552,75
19.7	15937,54	8556,48
19.8	15904,02	8578,42
19.9	15915,16	8596,76
19.10	15845,74	8638,71
22.63-6.5009		
20.1	15788,01	8628,71
20.2	15942,78	8529,65
20.3	15875,88	8423,68
22.63.2.591		
21.1	16033,09	8509,12
21.2	16011,28	8523,27
21.3	15997,87	8534,37
21.4	15985,1	8544,41
21.5	15985,65	8556,2
21.6	15967,89	8568,38
21.7	15941,39	8585,76
21.8	15914,84	8603,36
21.9	15840,58	8653,72
22.63.2.591		
22.1	15840,73	8651,22
22.2	15913,71	8601,7
22.3	15940,28	8584,09
22.4	15966,78	8566,71
22.5	15983,59	8555,15
22.6	15983,03	8543,51
22.7	15996,62	8532,81
22.8	16010,05	8521,69
22.9	16032,01	8507,42
22.63.2.681		
23.1	15903,81	8610,65
23.2	15921,15	8598,83
23.3	15931,36	8592,12
23.4	15941,7	8585,35
23.5	15950,74	8579,41
23.6	15968,03	8567,94
23.7	15975,43	8563,61
23.8	15992,63	8552,25
23.9	16005,94	8543,99
23.10	16027,24	8529,98
22.63.2.681		
24.1	15902,68	8609
24.2	15920,31	8596,97
24.3	15930,26	8590,45
24.4	15940,6	8583,68
24.5	15952,95	8575,55
24.6	15967,12	8566,16
24.7	15974,51	8561,83
24.8	15991,92	8550,33
24.9	16004,72	8542,39
24.10	16024,92	8529,1
24.11	16040,28	8519,16
22.63.2.586		
25.1	15885,77	8612,03
25.2	15912,44	8596
25.3	15901,28	8577,82

18.3 - 18.4	33°13'42"	C3	53,67
18.4 - 18.5	32°53'43"	C3	45,79
18.5 - 18.6	58°33'6"	IO3	3,15
18.6 - 18.7	33°20'21"	C3	1,99
18.7 - 18.8	58°15'1"	CB	5,16
18.8 - 18.9	32°54'15"	IOB	47,74
18.9 - 18.10	33°13'24"	IOB	51,72
18.10 - 18.11	58°27'48"	CB	21,39
18.11 - 18.12	31°1'7"	IOB	33,15
19.1 - 19.2	31°9'35"	C3	79,11
19.2 - 19.3	58°41'14"	IO3	21,38
19.3 - 19.4	33°9'38"	C3	40,01
19.4 - 19.5	56°26'57"	IO3	2,47
19.5 - 19.6	33°24'44"	C3	2,01
19.6 - 19.7	56°39'4"	CB	4,46
19.7 - 19.8	33°12'54"	IOB	40,06
19.8 - 19.9	58°44'4"	CB	21,46
19.9 - 19.10	31°8'34"	IOB	81,11
20.1 - 20.2	32°37'14"	C3	183,76
20.2 - 20.3	57°44'2"	IO3	125,32
21.1 - 21.2	32°59'13"	IOB	26
21.2 - 21.3	39°36'5"	IOB	17,4
21.3 - 21.4	38°12'8"	IOB	16,25
21.4 - 21.5	87°20'32"	CB	11,8
21.5 - 21.6	34°27'16"	IOB	21,53
21.6 - 21.7	33°15'31"	IOB	31,7
21.7 - 21.8	33°31'45"	IOB	31,85
21.8 - 21.9	34°8'58"	IOB	89,72
22.1 - 22.2	34°9'13"	C3	88,19
22.2 - 22.3	33°32'17"	C3	31,88
22.3 - 22.4	33°16'7"	C3	31,69
22.4 - 22.5	34°29'43"	C3	20,4
22.5 - 22.6	87°14'47"	IO3	11,66
22.6 - 22.7	38°12'45"	C3	17,3
22.7 - 22.8	39°36'29"	C3	17,43
22.8 - 22.9	33°1'11"	C3	26,19
23.1 - 23.2	34°16'16"	C3	20,99
23.2 - 23.3	33°19'59"	C3	12,22
23.3 - 23.4	33°13'13"	C3	12,36
23.4 - 23.5	33°16'8"	C3	10,82
23.5 - 23.6	33°33'52"	C3	20,75
23.6 - 23.7	30°21'56"	C3	8,57
23.7 - 23.8	33°26'25"	C3	20,62
23.8 - 23.9	31°48'43"	C3	15,66
23.9 - 23.10	33°21'10"	C3	25,49
24.1 - 24.2	34°17'37"	C3	21,34
24.2 - 24.3	33°17'23"	C3	11,89
24.3 - 24.4	33°11'38"	C3	12,36
24.4 - 24.5	33°21'14"	C3	14,78
24.5 - 24.6	33°31'4"	C3	17
24.6 - 24.7	30°24'3"	C3	8,56
24.7 - 24.8	33°26'38"	C3	20,86
24.8 - 24.9	31°47'48"	C3	15,06
24.9 - 24.10	33°21'42"	C3	24,18
24.10 - 24.11	32°52'42"	C3	18,3
25.1 - 25.2	30°59'8"	C3	31,12
25.2 - 25.3	58°27'30"	IO3	21,34
25.3 - 25.4	33°13'42"	C3	53,67

25.4	15946,18	8548,41
25.5	15984,63	8523,54
25.6	15982,99	8520,85
25.7	15984,65	8519,76
25.8	15987,37	8524,15
25.9	15947,28	8550,08
25.10	15904,02	8578,42
25.11	15915,21	8596,65
25.12	15886,8	8613,74
22.63.2.585		
26.1	15844,69	8637
26.2	15912,39	8596,06
26.3	15901,28	8577,8
26.4	15934,78	8555,92
26.5	15933,41	8553,86
26.6	15935,09	8552,75
26.7	15937,54	8556,48
26.8	15904,02	8578,42
26.9	15915,16	8596,76
26.10	15845,74	8638,71

25.4 - 25.5	32°53'43"	C3	45,79
25.5 - 25.6	58°33'6"	Ю3	3,15
25.6 - 25.7	33°20'21"	C3	1,99
25.7 - 25.8	58°15'1"	CB	5,16
25.8 - 25.9	32°54'15"	ЮВ	47,74
25.9 - 25.10	33°13'24"	ЮВ	51,72
25.10 - 25.11	58°27'48"	CB	21,39
25.11 - 25.12	31°1'7"	ЮВ	33,15
26.1 - 26.2	31°9'35"	C3	79,11
26.2 - 26.3	58°41'14"	Ю3	21,38
26.3 - 26.4	33°9'38"	C3	40,01
26.4 - 26.5	56°26'57"	Ю3	2,47
26.5 - 26.6	33°24'44"	C3	2,01
26.6 - 26.7	56°39'4"	CB	4,46
26.7 - 26.8	33°12'54"	ЮВ	40,06
26.8 - 26.9	58°44'4"	CB	21,46
26.9 - 26.10	31°8'34"	ЮВ	81,11

Составил: Соцкий А.В. _____ Дата: 27.06.2022г.

Гаражно-строительный кооператив № 442
Г.Барнаул пр.Ленина 116В

СПРАВКА № _____

Настоящая справка выдана

Лещенко Валерию Ивановичу

(Ф.И.О.)

паспорт: серия 01 03 номер 529242

выдан: ОВД Октябрьского района , города Барнаула

дата выдачи 05.02.2003

проживающий по адресу:

Алтайский край, город Барнаул, ул. Союза-Республик 17-30

в том, что

Лещенко Валерий Иванович

(Ф.И.О.)

является членом Потребительского кооператива Гаражно-строительного кооператива № 442(сокращённое наименование: ГСК №442), Железнодорожного района , г.Барнаула, ул. Ленина 116В

Гаражный бокс № 17, ряд № 1, принадлежит ему на праве собственности.(решение собрания собственников от 17.07.1994 положение №14)

Общая площадь строение 20 м²,
этажность: этаж 1

Паевой взнос за гаражный бокс (гараж) выплачен полностью

Лещенко Валерий Иванович

(Ф.И.О.)

задолженности по текущим платежам перед Потребительским кооперативом Гаражно-строительным кооперативом № 442 не имеется.

Председатель ГСК № 442

Бухгалтер ГСК № 442



Гаражно-строительный кооператив № 442
Г.Барнаул пр.Ленина 116В

СПРАВКА № _____

Настоящая справка выдана

Азисов Игорь Азисович

(Ф.И.О.)

в том, что

Азисов Игорь Азисович

(Ф.И.О.)

является членом Потребительского кооператива Гаражно-строительного кооператива № 442(сокращённое наименование: ГСК №442), Железнодорожного района , г.Барнаула, ул. Ленина 116В

Гаражный бокс № 18, ряд № 1, принадлежит ему на праве собственности.(решение собрания собственников от 17.07.1994 положение №14)

Общая площадь строение 20 м²,
этажность: этаж 1

Паевой взнос за гаражный бокс (гараж) выплачен полностью

Азисов Игорь Азисович

(Ф.И.О.)

задолженности по текущим платежам перед Потребительским кооперативом Гаражно-строительным кооперативом № 442 не имеется.

Председатель ГСК № 442

Бухгалтер ГСК № 442



Гаражно-строительный кооператив № 442
Г.Барнаул пр.Ленина 116В

СПРАВКА № _____

Настоящая справка выдана

Поспелова Татьяна Романовна

(Ф.И.О.)

в том, что

Поспелова Татьяна Романовна

(Ф.И.О.)

является членом Потребительского кооператива Гаражно-строительного кооператива № 442(сокращённое наименование: ГСК №442), Железнодорожного района , г.Барнаула, ул. Ленина 116В

Гаражный бокс № 19, ряд № 1, принадлежит ему на праве собственности.(решение собрания собственников от 17.07.1994 положение №14)

Общая площадь строение 18 м²,
этажность: этаж 1

Паевой взнос за гаражный бокс (гараж) выплачен полностью

Поспелова Татьяна Романовна

(Ф.И.О.)

задолженности по текущим платежам перед Потребительским кооперативом Гаражно-строительным кооперативом № 442 не имеется.

Председатель ГСК № 442

Бухгалтер ГСК № 442



_____/_____/_____/

Гаражно-строительный кооператив № 442
Г.Барнаул пр.Ленина 116В

СПРАВКА № _____

Настоящая справка выдана

Шпилев Иван Викторович

(Ф.И.О.)

в том, что

Шпилев Иван Викторович

(Ф.И.О.)

является членом Потребительского кооператива Гаражно-строительного кооператива № 442(сокращённое наименование: ГСК №442), Железнодорожного района , г.Барнаула, ул. Ленина 116В

Гаражный бокс № 20, ряд № 1, принадлежит ему на праве собственности.(решение собрания собственников от 17.07.1994 положение №14)

Общая площадь строение 23 м²,
этажность: этаж 1

Паевой взнос за гаражный бокс (гараж) выплачен полностью

Шпилев Иван Викторович

(Ф.И.О.)

задолженности по текущим платежам перед Потребительским кооперативом Гаражно-строительным кооперативом № 442 не имеется.

Председатель ГСК № 442

Бухгалтер ГСК № 442

