

Администрация города Барнаула
КОМИТЕТ ПО СТРОИТЕЛЬСТВУ, АРХИТЕКТУРЕ И РАЗВИТИЮ ГОРОДА
МУНИЦИПАЛЬНОЕ КАЗЁННОЕ УЧРЕЖДЕНИЕ
«АРХИТЕКТУРА ГОРОДА БАРНАУЛА»
656043, г. Барнаул, ул. Короленко, 65 тел.: (8-3852) 371-490
ОГРН 1142225001302, ИНН 2221210183

ПРОЕКТ МЕЖЕВАНИЯ
ЧАСТИ ТЕРРИТОРИИ КАДАСТРОВОГО КВАРТАЛА 22:63:010105
В ГОРОДЕ БАРНАУЛЕ В ОТНОШЕНИИ ТЕРРИТОРИИ,
РАСПОЛОЖЕННОЙ ВДОЛЬ ЧАСТИ ЮГО-ВОСТОЧНОЙ ГРАНИЦЫ
ЗЕМЕЛЬНОГО УЧАСТКА ПО АДРЕСУ:
ГОРОД БАРНАУЛ, УЛИЦА ЛЬНЯНОЙ ЛОГ,6

ШИФР: МКУ-00082-2023-ПМ

Барнаул 2023

Администрация города Барнаула
КОМИТЕТ ПО СТРОИТЕЛЬСТВУ, АРХИТЕКТУРЕ И РАЗВИТИЮ ГОРОДА
МУНИЦИПАЛЬНОЕ КАЗЁННОЕ УЧРЕЖДЕНИЕ
«АРХИТЕКТУРА ГОРОДА БАРНАУЛА»
656043, г. Барнаул, ул. Короленко, 65 тел.: (8-3852) 371-490
ОГРН 1142225001302, ИНН 2221210183

Утверждено постановлением
администрации города Барнаула
от _____ № _____

ПРОЕКТ МЕЖЕВАНИЯ
ЧАСТИ ТЕРРИТОРИИ КАДАСТРОВОГО КВАРТАЛА 22:63:010105
В ГОРОДЕ БАРНАУЛЕ В ОТНОШЕНИИ ТЕРРИТОРИИ,
РАСПОЛОЖЕННОЙ ВДОЛЬ ЧАСТИ ЮГО-ВОСТОЧНОЙ ГРАНИЦЫ
ЗЕМЕЛЬНОГО УЧАСТКА ПО АДРЕСУ:
ГОРОД БАРНАУЛ, УЛИЦА ЛЬНЯНОЙ ЛОГ, 6

ШИФР: МКУ-00082-2023-ПМ

ОСНОВНАЯ ЧАСТЬ

И.о. директора

Главный специалист

Главный специалист



 С.А. Боженко




 М.Н. Вайс

 Е.О. Гусева

Барнаул 2023

СОДЕРЖАНИЕ

№п/п	наименование	лист	масштаб
	Содержание	3	
ОСНОВНАЯ ЧАСТЬ			
I.	ВВЕДЕНИЕ. ОБЩИЕ ПОЛОЖЕНИЯ	4	
II.	ПОЛОЖЕНИЕ ТЕРРИТОРИИ В ПЛАНИРОВОЧНОЙ СТРУКТУРЕ ГОРОДА	6	
III.	ПРОЕКТНЫЕ РЕШЕНИЯ	7	
IV.	ГРАФИЧЕСКАЯ ЧАСТЬ	8	
	План красных линий. Разбивочный чертёж красных линий.	9	1:1000

						МКУ-00082-2023-ПМ			
						Проект межевания части территории кадастрового квартала 22:63:010105 в городе Барнауле в отношении территории, расположенной вдоль части юго-восточной границы земельного участка по адресу: город Барнаул, улица Льяной Лог,6			
Должность	Фамилия И.О.	Подпись	Дата			Основная часть	Стадия	Лист	Листов
И.о. директ.	Боженко С.А.		02.10.2023				ПМ	3	9
Гл. спец.	Вайс М.Н.		01.10.2023						
Гл. спец.	Гусева Е.О.		09.10.2023						
						Содержание	МКУ «Архитектура города Барнаула»		

I. ВВЕДЕНИЕ. ОБЩИЕ ПОЛОЖЕНИЯ

Настоящий «Проект межевания части территории кадастрового квартала 22:63:010105 в городе Барнауле в отношении территории, расположенной вдоль части юго-восточной границы земельного участка по адресу: город Барнаул, улица Льяной Лог,6» (далее - Проект) разработан на основании поручения председателя комитета по строительству, архитектуре и развитию города Барнаула от 03.07.2023 №44-пор. в соответствии с требованиями градостроительного законодательства.

Проект разработан в соответствии с нормативно правовой документацией:

1. Градостроительный кодекс Российской Федерации, от 29.12.2004 №190-ФЗ с изменениями и дополнениями (далее – ГрК РФ);
2. Земельный кодекс Российской Федерации, от 25.10.2001 №136-ФЗ с изменениями и дополнениями (далее – ЗК РФ);
3. Приказ Федеральной службы государственной регистрации, кадастра и картографии от 10.11.2020 №П/0412 «Об утверждении классификатора видов разрешенного использования земельных участков» с изменениями и дополнениями (далее – Классификатор);
4. Свод правил СП 42.13330.2016 «Градостроительство. Планировка и застройка городских и сельских поселений» Актуализированная редакция СНиП 2.07.01-89* с изменениями и дополнениями (далее – СП 42.13330.201);
5. Нормативы градостроительного проектирования Алтайского края, утверждённые постановлением Правительства Алтайского края от 29.12.2022 №537 (далее – Нормативы АК);
6. Генеральный план городского округа – города Барнаула Алтайского края, утверждённый решением Барнаульской городской Думы от 30.08.2019 №344 с изменениями и дополнениями (далее – Генеральный план);
7. Правила землепользования и застройки городского округа - города Барнаула Алтайского края, утверждённые решением Барнаульской городской Думы от 25.12.2019 №447 с изменениями и дополнениями (далее – Правила);
8. Нормативы градостроительного проектирования городского округа - города Барнаула Алтайского края, утверждённые решением Барнаульской городской Думы от 22.03.2019 №282 (далее – Нормативы);
9. Проект планировки улично-дорожной сети городского округа - города Барнаула Алтайского края, утверждённый постановлением администрации города Барнаула от 06.09.2019 №1494 (далее – Проект УДС);
10. Инструкция о порядке проектирования и установления красных линий в городах и других поселениях Российской Федерации (РДС 30-201-98) (утв. постановлением Госстроя РФ от 06.04.1998 №18-30).

Исходными данными для разработки Проекта послужили следующие материалы:

- письмо комитета по земельным ресурсам и землеустройству города Барнаула от 13.06.2023 №ПИ 5920/01-17/4;

						МКУ-00082-2023-ПМ	Лист
Изм.	Кол. уч	Лист	№ док.	Подпись	Дата		4

- сведения филиала ФГБУ «Федеральная кадастровая палата Федеральной службы государственной регистрации, кадастра и картографии» по Алтайскому краю (далее – ФГБУ);
- топографическая основа М 1:500;
- сведения, предоставленные комитетом по строительству, архитектуре и развитию города Барнаула (далее – Комитет).

В соответствии со статьёй 43 ГрК РФ подготовка проектов межевания территорий осуществляется применительно к территории, расположенной в границах одного или нескольких смежных элементов планировочной структуры, границах определенной правилами землепользования и застройки территориальной зоны и (или) границах установленной схемой территориального планирования муниципального района, генеральным планом поселения, городского округа функциональной зоны, территории, в отношении которой предусматривается осуществление комплексного развития территории.

Подготовка проекта межевания территории осуществляется для:

1) определения местоположения границ, образуемых и изменяемых земельных участков;

2) установления, изменения, отмены красных линий для застроенных территорий, в границах которых не планируется размещение новых объектов капитального строительства, а также для установления, изменения, отмены красных линий в связи с образованием и (или) изменением земельного участка, расположенного в границах территории, применительно к которой не предусматривается осуществление комплексного развития территории, при условии, что такие установления, изменения, отмена влекут за собой исключительно изменение границ территории общего пользования.

Примечание: красные линии - линии, которые обозначают границы территорий общего пользования и подлежат установлению, изменению или отмене в документации по планировке территории (пункт 11 статья 1 глава 1 ГрК РФ).

Проект межевания включает в себя чертежи межевания территории, на которых отображаются:

1) границы планируемых (в случае, если подготовка проекта межевания территории осуществляется в составе проекта планировки территории) и существующих элементов планировочной структуры;

2) красные линии, утверждённые в составе проекта планировки территории, или красные линии, утверждаемые, изменяемые проектом межевания территории в соответствии с пунктом 2 части 2 статьи 43 ГрК РФ;

3) линии отступа от красных линий в целях определения мест допустимого размещения зданий, строений, сооружений;

4) границы образуемых и (или) изменяемых земельных участков, условные номера образуемых земельных участков, в том числе в отношении которых предполагаются их резервирование и (или) изъятие для государственных или муниципальных нужд;

5) границы публичных сервитутов.

Цель Проекта: *изменение красных линий* вдоль части юго-восточной границы земельного участка по адресу: город Барнаул, улица Лыняной Лог, 6 (пункт 2, часть 2, статья 43 глава 5 ГрК РФ).

						МКУ-00082-2023-ПМ		Лист
								5
Изм.	Кол. уч	Лист	№ док.	Подпись	Дата			

II. ПОЛОЖЕНИЕ ТЕРРИТОРИИ В ПЛАНИРОВОЧНОЙ СТРУКТУРЕ ГОРОДА

Территория, на которую разрабатывается Проект, находится в Ленинском районе города Барнаула Алтайского края. Рассматриваемая территория расположена в границах кадастрового квартала 22:63:010105, вдоль части юго-восточной границы земельного участка по адресу: город Барнаул, улица Лыняной Лог, 6. С выездом на место установлено, что по данному адресу находится объект коммунального хозяйства.

Согласно выписке из ЕГРН земельный участок с кадастровым номером 22:63:010105:5 по адресу: город Барнаул, улица Лыняной Лог, 6 находится в собственности городского округа – города Барнаула Алтайского края и предоставлен в аренду ООО "Барнаульский водоканал".

Часть указанного земельного участка находится в границах территории общего пользования.

Сведения о характерных точках границ территории разработки Проекта представлены в таблице II.1:

**Таблица II.1 – Сведения о характерных точках границ территории
разработки Проекта**

МСК			МСК - 22		
Номер точки	Координата X	Координата Y	Номер точки	Координата X	Координата Y
1	2	3	1	2	3
1	19950.97	1894.45	1	607404.94	2379070.98
2	19933.51	1891.08	2	607387.41	2379067.99
3	19845.32	1859.78	3	607298.56	2379038.59
4	19755.04	1816.02	4	607207.35	2378996.78
5	19749.61	1812.99	5	607201.86	2378993.87
6	19741.09	1808.22	6	607193.23	2378989.28
7	19749.86	1812.47	7	607202.1	2378993.34
8	19829.36	1850.99	8	607282.41	2379030.14
9	19951.06	1894.21	9	607405.02	2379070.73

Проектом УДС изменение красных линий на рассматриваемой территории не осуществлялось.

В соответствии с Генеральным планом указанная территория находится в границах земель населённых пунктов, в функциональной зоне инженерной инфраструктуры и в функциональной зоне озеленённых территорий специального назначения.

В соответствии с Правилами рассматриваемая территория расположена в территориальной зоне инженерной инфраструктуры (ИТ-1) и в территориальной зоне озеленённых территорий специального назначения (СН-3).

Схема и список координат красных линий по состоянию на 07.2023 выданы Комитетом.

III. ПРОЕКТНЫЕ РЕШЕНИЯ

Согласно пункту 2 части 2 статьи 43 главы 5 ГрК РФ, подготовка проекта межевания территории осуществляется для установления, изменения, отмены красных линий для застроенных территорий, в границах которых не планируется размещение новых объектов капитального строительства, а также для установления, изменения, отмены красных линий в связи с образованием и (или) изменением земельного участка, расположенного в границах территории, применительно к которой не предусматривается осуществление деятельности по комплексному и устойчивому развитию территории, при условии, что такие установление, изменение, отмена влекут за собой исключительно изменение границ территории общего пользования.

С целью исключения рассматриваемой территории из территории общего пользования настоящим Проектом предлагается:

- *изменить красную линию от точки 1 до точки 6.*

Примечание: Территории общего пользования - территории, которыми беспрепятственно пользуется неограниченный круг лиц (в том числе площади, улицы, проезды, набережные, береговые полосы водных объектов общего пользования, скверы, бульвары) (пункт 12 статья 1 глава 1 ГрК РФ).

Проект разработан с учётом утверждённого проекта УДС и сохранения границ ранее образованных земельных участков, прошедших государственный кадастровый учёт.

Таблица III.1 – Каталог координат поворотных точек красных линий

МСК		
Номер точки	Координата X	Координата Y
1	2	3
1	19950.97	1894.45
2	19933.51	1891.08
3	19845.32	1859.78
4	19755.04	1816.02
5	19749.61	1812.99
6	19741.09	1808.22

МСК - 22		
Номер точки	Координата X	Координата Y
1	2	3
1	607404.94	2379070.98
2	607387.41	2379067.99
3	607298.56	2379038.59
4	607207.35	2378996.78
5	607201.86	2378993.87
6	607193.23	2378989.28

IV. ГРАФИЧЕСКАЯ ЧАСТЬ

						МКУ-00082-2023-ПМ	Лист
							8
Изм.	Кол. уч	Лист	№ док.	Подпись	Дата		