




**Условные обозначения:**

- ориентировочная граница территории разработки Проекта
- граница и номер кадастрового квартала, сведения о котором содержатся в Едином государственном реестре недвижимости
- граница и номер земельного участка, сведения о котором содержатся в Едином государственном реестре недвижимости
- граница территории, разработанная ранее утвержденным проектом межевания шифр: МК-1/11-22:63:050339-ПМ
- граница охранной зоны инженерных сетей, сведения о которой содержатся в Едином государственном реестре недвижимости
- X демонтированный объект (здание - кадастровый номер 22:63:050343:131, сведения о котором содержатся в Едином государственном реестре недвижимости)
- зона регулирования застройки и хозяйственной деятельности ОКН
- охранный зона ОКН
- существующий объект
- проезжая часть дороги

**Рассматриваемый участок находится:**

**- в четвёртой подзоне приаэродромной территории аэродрома гражданской авиации Барнаул (Михайловка).**

					МКУ-00085-2023 ПМ		
					Проект по внесению изменений в проект межевания застроенной территории в границах кадастровых кварталов 22:63:050339, 22:63:050343, 22:63:050334, 22:63:050338, ограниченных проспектом Красноармейским, улицей Ползунова, переулком Циолковского и улицей Гоголя в г. Барнауле (кварталы 23, 24)		
Должность	Фамилия И.О.	подпись	дата	МАТЕРИАЛЫ ПО ОБОСНОВАНИЮ	стадия	лист	листов
И.о. директ	Боженко С.А.		08.12.2023		ПМ	7	8
Гл. спец.	Вайс М.Н.		08.12.2023				
Гл. спец.	Кулаковская З.А.		08.12.2023				
				Ситуационная схема. Схема с границами зон с особыми условиями использования территории.	Масштаб 1:1000		
					МКУ "Архитектура города Барнаула"		