

Ситуационная схема

посёлок
Пригородный

без масштаба

ГОРОД
БАРНАУЛ

граница территории
разработки Проекта




граница проектирования,
согласно проекта межевания
шифр: МК-1/11-22:63:030505-ПМ

Условные обозначения:

- граница территории разработки Проекта
- 22:63:030505** граница и номер кадастрового квартала, сведения о котором содержатся в Едином государственном кадастре недвижимости (далее-ЕГРН)
- красная линия
- земельный участок, сведения о котором содержатся в ЕГРН
- граница охранной зоны инженерных сетей, сведения о которой содержатся в ЕГРН
- граница территории согласно разработки проекта межевания шифр: МК-1/11-22:63:030505-ПМ, утверждённого постановлением администрации города Барнаула от 11.10.2011 N 3058
- граница населённого пункта
- зона санитарной охраны (ЗСО III пояс) источников водоснабжения и водопроводов питьевого назначения
- + + + + санитарно-защитная зона, сведения о которой содержатся в ЕГРН
- проезжая часть улицы

Рассматриваемая территория находится:

- в третьей, четвёртой, пятой и шестой подзонах приаэродромной территории аэродрома гражданской авиации Барнаул (Михайловка);
- в III поясе зоны санитарной охраны источников питьевого и хозяйственно-бытового водоснабжения.

						МКУ-00361-2024-ПП,ПМ		
						Проект по внесению изменений в проект межевания застроенной территории в границах кадастрового квартала 22:63:030505, проект межевания части территории в границах кадастрового квартала 22:63:030505, проект планировки части территории в границах кадастрового квартала 22:63:030505		
Должность	Фамилия И.О.	подпись	дата	МАТЕРИАЛЫ ПО ОБОСНОВАНИЮ		стадия	лист	листов
И.о. директ	Боженко С.А.		2024			ПП,ПМ	8	9
Гл. спец.	Вайс М.Н.		2024			Масштаб 1:2000 МКУ "Архитектура города Барнаула"		
Гл. спец.	Кулаковская З.А.		2024					
				Ситуационная схема. Схема границ зон с особыми условиями использования территории				