

**ОБЩЕСТВО С ОГРАНИЧЕННОЙ ОТВЕТСТВЕННОСТЬЮ
«АГРОСТРОЙИНВЕСТ»**

656011, край Алтайский,
г. Барнаул, ул. Северо-Западная, 3А, офис 301
тел: 8(3852) 777628

ПРОЕКТ МЕЖЕВАННЯ

Проект межевания территории в границах кадастрового квартала
22:61:042104 по адресам: улица Зоотехническая, 29а, 29б в рабочем носелке
Южный город Барнаул (внесение изменений)

Генеральный директор
ООО «Агростройинвест»



А.О. Карьков

Барнаул 2023

СОСТАВ ПРОЕКТА

Проект межевания территории:

I. Основная часть проекта межевания территории:
раздел 1 «Текстовая часть проекта межевания территории»;
раздел 2 «Чертеж межевания территории»;

№	п/п	Наименование	Лист	Масштаб
1	1	2	3	4
1	Чертеж межевания территории	1	1:1500	

II. Материалы по обоснованию проекта межевания территории:
раздел 3 «Пояснительная записка»

раздел 4 «Чертеж по обоснованию проекта межевания территории»

№	п/п	Наименование	Лист	Масштаб
1	1	2	3	4
1	Чертеж по обоснованию проекта межевания территории	2	1:1500	

№	п/п	Содержание	Номера листов
1	1	2	3
1	ВВЕДЕНИЕ		4
2	I. ОСНОВНАЯ ЧАСТЬ ПРОЕКТА МЕЖЕВАНИЯ ТЕРРИТОРИИ		6
3	1. Текстовая часть проекта межевания территории		6
4	2. Чертеж межевания территории		42
5	II. МАТЕРИАЛЫ ПО ОБОСНОВАНИЮ ПРОЕКТА МЕЖЕВАНИЯ ТЕРРИТОРИИ		43
6	3. Пояснительная записка		43
7	4. Чертеж по обоснованию проекта межевания территории		44
8	ЗАКЛЮЧЕНИЕ		46
9	ПРИЛОЖЕНИЕ		47
10	Копия выписки из Единого государственного реестра недвижимости от 24.08.2023 г		

ВВЕДЕНИЕ

В Документация по межеванию территории – «Проект межевания территории в границах кадастрового квартала 22:61:042104 по адресу: улица Зоотехническая, 29а, 29б в поселке Южный города Барнаула (внесение изменений)» – выполнена в соответствии с требованиями:

1. Градостроительного Кодекса Российской Федерации от 29 декабря 2004 года № 190-ФЗ;
2. Земельного Кодекса Российской Федерации от 25 октября 2001 года № 136-ФЗ;
3. Федерального закона «О введении в действие Земельного кодекса Российской Федерации» № 137-ФЗ от 25.10.2001;
4. Свода правил СП 42.13330.2016 «СНиП 2.07.01-89. Градостроительство. Планировка и застройка городских и сельских поселений»;
5. Постановления администрации Алтайского края от 29.12.2022 № 537 «Об актуализированная редакция СНиП 2.07.01-89»;

утверждения нормативов градостроительного проектирования Алтайского края»;

6. Решения Барнаульской городской Думы от 30 августа 2019 года № 344 «Об утверждении Генерального плана городского округа – города Барнаула Алтайского края»;
7. Решения Барнаульской городской Думы от 25 декабря 2019 года № 447 «Об утверждении Правил землепользования и застройки городского округа – города Барнаула Алтайского края».

Работы по изготовлению «Проект межевания территории в границах кадастрового квартала 22:61:042104 по адресу: улица Зоотехническая, 29а, 29б в рабочем поселке Южный города Барнаула (внесение изменений)» проведены по заказу ИТК «Пономаревский» с учетом «Проект межевания территории в границах кадастрового квартала 22:61:042104 по адресу: улица Зоотехническая, 29а, 29б в рабочем поселке Южный города Барнаула», утвержденном постановлением администрации г. Барнаула № 964 от 13.06.2019 г.

В соответствии с ч. 6 ст. 41 Градостроительного Кодекса Российской Федерации от 29 декабря 2004 года № 190-ФЗ подготовка «Проект межевания территории в границах кадастрового квартала 22:61:042104 по адресу: улица Зоотехническая, 29а, 29б в рабочем поселке Южный города Барнаула (внесение изменений)» осуществлена в соответствии с

системой координат, используемой для ведения государственного кадастра недвижимости (МСК-22, зона 2).

Для оформления графической части документации по межеванию территории использованы:

1. картографические материалы:
- копии топографического плана масштаба 1:500, выданные Комитетом по земельным ресурсам и землеустройству города Барнаул в электронном виде.
2. сведения, внесенные в Единый государственный реестр недвижимости, в виде кадастровых планов территории;
3. схема и список координат красных линий, выданные Комитетом по строительству, архитектуре и развитию города Барнаул.

1. ОСНОВНАЯ ЧАСТЬ ПРОЕКТА МЕЖЕВАНИЯ ТЕРРИТОРИИ

1. Текстовая часть проекта межевания территории

Земельный участок по адресу: Алтайский край, город Барнаул, улица Зоотехническая, 29а с кадастровым номером 22:61:042104:5, площадью 63570 кв.м. и разрешенным использованием: для эксплуатации гаражно-потребительского кооператива, расположен в южной части г. Барнаула Алтайского края и находится в аренде у ТПК «Пономаревский».

Целью подготовки Проекта является образование 113 (ста тринадцати) земельных участков путем раздела земельного участка с кадастровым номером 22:61:042104:5, расположенного по адресу: Алтайский край, г. Барнаул, улица Зоотехническая, 29а, с сохранением земельного участка, раздел которого осуществлен, в измененных границах.

Образование земельных участков для размещения гаражей осуществляется в порядке, установленном главой V.1 Земельного кодекса Российской Федерации, с учетом особенностей, установленных статьей 3.7 Федерального закона «О введении в действие Земельного кодекса Российской Федерации» №137-ФЗ от 25.10.2001.

До 1 сентября 2026 года гражданин, использующий гараж, являющийся объектом капитального строительства и введенный до дня введения в действие Федерального закона от 29 декабря 2004 года № 190-ФЗ, имеет право на предоставление в собственность бесплатно земельного участка, находящегося в государственной или муниципальной собственности, на котором он расположен, в следующих случаях:

1) земельный участок для размещения гаража был предоставлен гражданину или передан ему какой-либо организацией (в том числе, с которой этот гражданин состоял в трудовых или иных отношениях) либо иным образом выделен ему либо право на использование такого земельного участка возникло у гражданина по иным основаниям;

2) земельный участок образован из земельного участка, предоставленного или выделенного иным способом кооперативу либо иной организации, при которой был организован гаражный кооператив, для размещения гаражей, либо право на использование такого земельного участка возникло у таких кооператива либо организации по иным основаниям и (или) земельный участок, на котором он расположен, распределены соответствующему гражданину на основании решения общего собрания членов гаражного кооператива либо иного документа, устанавливающего такое распределение.

Согласно части X, таблица 18 «Нормы расчета площади земельных участков для стоянок постоянного и временного хранения легковых автомобилей» Постановлением администрации Алтайского края от 29.12.2022 № 537 размер земельного участка необходимого для эксплуатации надземного вида стоянки с количеством этажей – 1, под одно машино-место составляет 30 кв.м. Часть гаражей на земельных участках: 3V1-3V5, 3V53, 3V56-3V58, 3V61, 3V110 превышает указанную норму, но, так как гаражи были построены до введения указанных норм (до 2004 г.), образующие земельные участки соответствуют вышеуказанным нормам.

В результате подготовки Проекта образованы 113 (сто тринадцать) земельных участков:

1. 3V1 площадью 35 кв.м. для эксплуатации гаража № 1078Н, с местоположением Алтайский край, г. Барнаул, р.п. Южный, ул. Звонкая, 29а/1078Н;
2. 3V2 площадью 38 кв.м. для эксплуатации гаража № 1077Н, с местоположением Алтайский край, г. Барнаул, р.п. Южный, ул. Звонкая, 29а/1077Н;
3. 3V3 площадью 37 кв.м. для эксплуатации гаража № 1076Н, с местоположением Алтайский край, г. Барнаул, р.п. Южный, ул. Звонкая, 29а/1076Н;
4. 3V4 площадью 38 кв.м. для эксплуатации гаража № 1075Н, с местоположением Алтайский край, г. Барнаул, р.п. Южный, ул. Звонкая, 29а/1075Н;
5. 3V5 площадью 38 кв.м. для эксплуатации гаража № 1044Н, с местоположением Алтайский край, г. Барнаул, р.п. Южный, ул. Звонкая, 29а/1044Н;
6. 3V6 площадью 25 кв.м. для эксплуатации гаража № 1073, с местоположением Алтайский край, г. Барнаул, р.п. Южный, ул. Звонкая, 29а/1073;
7. 3V7 площадью 24 кв.м. для эксплуатации гаража № 917, с местоположением Алтайский край, г. Барнаул, р.п. Южный, ул. Звонкая, 29а/917;
8. 3V8 площадью 22 кв.м. для эксплуатации гаража № 911, с местоположением Алтайский край, г. Барнаул, р.п. Южный, ул. Звонкая, 29а/911;
9. 3V9 площадью 23 кв.м. для эксплуатации гаража № 895, с местоположением Алтайский край, г. Барнаул, р.п. Южный, ул. Звонкая, 29а/895;
10. 3V10 площадью 22 кв.м. для эксплуатации гаража № 893, с местоположением Алтайский край, г. Барнаул, р.п. Южный, ул. Звонкая, 29а/893;
11. 3V11 площадью 22 кв.м. для эксплуатации гаража № 890, с местоположением Алтайский край, г. Барнаул, р.п. Южный, ул. Звонкая, 29а/890;

- 12.:3V12 площадью 20 кв.м. для эксплуатации гаража № 568, с местоположением Алтайский край, г. Барнаул, р.п. Южный, ул. Зоотехническая, 29а/568;
- 13.:3V13 площадью 23 кв.м. для эксплуатации гаража № 562, с местоположением Алтайский край, г. Барнаул, р.п. Южный, ул. Зоотехническая, 29а/562;
- 14.:3V14 площадью 20 кв.м. для эксплуатации гаража № 561, с местоположением Алтайский край, г. Барнаул, р.п. Южный, ул. Зоотехническая, 29а/561;
- 15.:3V15 площадью 23 кв.м. для эксплуатации гаража № 949, с местоположением Алтайский край, г. Барнаул, р.п. Южный, ул. Зоотехническая, 29а/949;
- 16.:3V16 площадью 23 кв.м. для эксплуатации гаража № 960, с местоположением Алтайский край, г. Барнаул, р.п. Южный, ул. Зоотехническая, 29а/960;
- 17.:3V17 площадью 23 кв.м. для эксплуатации гаража № 973, с местоположением Алтайский край, г. Барнаул, р.п. Южный, ул. Зоотехническая, 29а/973;
- 18.:3V18 площадью 24 кв.м. для эксплуатации гаража № 975, с местоположением Алтайский край, г. Барнаул, р.п. Южный, ул. Зоотехническая, 29а/975;
- 19.:3V19 площадью 24 кв.м. для эксплуатации гаража № 839, с местоположением Алтайский край, г. Барнаул, р.п. Южный, ул. Зоотехническая, 29а/839;
- 20.:3V20 площадью 23 кв.м. для эксплуатации гаража № 841, с местоположением Алтайский край, г. Барнаул, р.п. Южный, ул. Зоотехническая, 29а/841;
- 21.:3V21 площадью 23 кв.м. для эксплуатации гаража № 846, с местоположением Алтайский край, г. Барнаул, р.п. Южный, ул. Зоотехническая, 29а/846;
- 22.:3V22 площадью 24 кв.м. для эксплуатации гаража № 848, с местоположением Алтайский край, г. Барнаул, р.п. Южный, ул. Зоотехническая, 29а/848;
- 23.:3V23 площадью 24 кв.м. для эксплуатации гаража № 871, с местоположением Алтайский край, г. Барнаул, р.п. Южный, ул. Зоотехническая, 29а/871;
- 24.:3V24 площадью 23 кв.м. для эксплуатации гаража № 874, с местоположением Алтайский край, г. Барнаул, р.п. Южный, ул. Зоотехническая, 29а/874;
- 25.:3V25 площадью 22 кв.м. для эксплуатации гаража № 875, с местоположением Алтайский край, г. Барнаул, р.п. Южный, ул. Зоотехническая, 29а/875;
- 26.:3V26 площадью 23 кв.м. для эксплуатации гаража № 643, с местоположением Алтайский край, г. Барнаул, р.п. Южный, ул. Зоотехническая, 29а/643;
- 27.:3V27 площадью 23 кв.м. для эксплуатации гаража № 644, с местоположением Алтайский край, г. Барнаул, р.п. Южный, ул. Зоотехническая, 29а/644;
- 28.:3V28 площадью 23 кв.м. для эксплуатации гаража № 649, с местоположением Алтайский край, г. Барнаул, р.п. Южный, ул. Зоотехническая, 29а/649;

29. :3V29 площадью 23 кв.м. для эксплуатации гаража № 669, с местоположением
Алтайский край, г. Барнаул, р.п. Южный, ул. Зоотехническая, 29а/669;

30. :3V30 площадью 22 кв.м. для эксплуатации гаража № 672, с местоположением
Алтайский край, г. Барнаул, р.п. Южный, ул. Зоотехническая, 29а/672;

31. :3V31 площадью 27 кв.м. для эксплуатации гаража № 820, с местоположением
Алтайский край, г. Барнаул, р.п. Южный, ул. Зоотехническая, 29а/820;

32. :3V32 площадью 21 кв.м. для эксплуатации гаража № 791, с местоположением
Алтайский край, г. Барнаул, р.п. Южный, ул. Зоотехническая, 29а/791;

33. :3V33 площадью 21 кв.м. для эксплуатации гаража № 788, с местоположением
Алтайский край, г. Барнаул, р.п. Южный, ул. Зоотехническая, 29а/788;

34. :3V34 площадью 20 кв.м. для эксплуатации гаража № 783, с местоположением
Алтайский край, г. Барнаул, р.п. Южный, ул. Зоотехническая, 29а/783;

35. :3V35 площадью 21 кв.м. для эксплуатации гаража № 761, с местоположением
Алтайский край, г. Барнаул, р.п. Южный, ул. Зоотехническая, 29а/761;

36. :3V36 площадью 20 кв.м. для эксплуатации гаража № 747, с местоположением
Алтайский край, г. Барнаул, р.п. Южный, ул. Зоотехническая, 29а/747;

37. :3V37 площадью 22 кв.м. для эксплуатации гаража № 739, с местоположением
Алтайский край, г. Барнаул, р.п. Южный, ул. Зоотехническая, 29а/739;

38. :3V38 площадью 21 кв.м. для эксплуатации гаража № 728, с местоположением
Алтайский край, г. Барнаул, р.п. Южный, ул. Зоотехническая, 29а/728;

39. :3V39 площадью 21 кв.м. для эксплуатации гаража № 715, с местоположением
Алтайский край, г. Барнаул, р.п. Южный, ул. Зоотехническая, 29а/715;

40. :3V40 площадью 23 кв.м. для эксплуатации гаража № 589, с местоположением
Алтайский край, г. Барнаул, р.п. Южный, ул. Зоотехническая, 29а/589;

41. :3V41 площадью 23 кв.м. для эксплуатации гаража № 592, с местоположением
Алтайский край, г. Барнаул, р.п. Южный, ул. Зоотехническая, 29а/592;

42. :3V42 площадью 22 кв.м. для эксплуатации гаража № 594, с местоположением
Алтайский край, г. Барнаул, р.п. Южный, ул. Зоотехническая, 29а/594;

43. :3V43 площадью 23 кв.м. для эксплуатации гаража № 595, с местоположением
Алтайский край, г. Барнаул, р.п. Южный, ул. Зоотехническая, 29а/595;

44. :3V44 площадью 24 кв.м. для эксплуатации гаража № 13, с местоположением
Алтайский край, г. Барнаул, р.п. Южный, ул. Зоотехническая, 29а/13;

45. :3V45 площадью 20 кв.м. для эксплуатации гаража № 78, с местоположением
Алтайский край, г. Барнаул, р.п. Южный, ул. Зоотехническая, 29а/78;

- 46.:ЗУ46 площадью 20 кв.м. для эксплуатации гаража № 60, с местоположением Алтайский край, г. Барнаул, р.п. Южный, ул. Зоотехническая, 29а/60;
- 47.:ЗУ47 площадью 21 кв.м. для эксплуатации гаража № 54, с местоположением Алтайский край, г. Барнаул, р.п. Южный, ул. Зоотехническая, 29а/54;
- 48.:ЗУ48 площадью 20 кв.м. для эксплуатации гаража № 50, с местоположением Алтайский край, г. Барнаул, р.п. Южный, ул. Зоотехническая, 29а/50;
- 49.:ЗУ49 площадью 21 кв.м. для эксплуатации гаража № 87, с местоположением Алтайский край, г. Барнаул, р.п. Южный, ул. Зоотехническая, 29а/87;
- 50.:ЗУ50 площадью 22 кв.м. для эксплуатации гаража № 105, с местоположением Алтайский край, г. Барнаул, р.п. Южный, ул. Зоотехническая, 29а/105;
- 51.:ЗУ51 площадью 24 кв.м. для эксплуатации гаража № 681, с местоположением Алтайский край, г. Барнаул, р.п. Южный, ул. Зоотехническая, 29а/681;
- 52.:ЗУ52 площадью 26 кв.м. для эксплуатации гаража № 682, с местоположением Алтайский край, г. Барнаул, р.п. Южный, ул. Зоотехническая, 29а/682;
- 53.:ЗУ53 площадью 57 кв.м. для эксплуатации гаража № 186, с местоположением Алтайский край, г. Барнаул, р.п. Южный, ул. Зоотехническая, 29а/186;
- 54.:ЗУ54 площадью 24 кв.м. для эксплуатации гаража № 166, с местоположением Алтайский край, г. Барнаул, р.п. Южный, ул. Зоотехническая, 29а/166;
- 55.:ЗУ55 площадью 23 кв.м. для эксплуатации гаража № 170, с местоположением Алтайский край, г. Барнаул, р.п. Южный, ул. Зоотехническая, 29а/170;
- 56.:ЗУ56 площадью 24 кв.м. для эксплуатации гаража № 140, с местоположением Алтайский край, г. Барнаул, р.п. Южный, ул. Зоотехническая, 29а/140;
- 57.:ЗУ57 площадью 33 кв.м. для эксплуатации гаража № 143, с местоположением Алтайский край, г. Барнаул, р.п. Южный, ул. Зоотехническая, 29а/143;
- 58.:ЗУ58 площадью 35 кв.м. для эксплуатации гаража № 146, с местоположением Алтайский край, г. Барнаул, р.п. Южный, ул. Зоотехническая, 29а/146;
- 59.:ЗУ59 площадью 29 кв.м. для эксплуатации гаража № 135, с местоположением Алтайский край, г. Барнаул, р.п. Южный, ул. Зоотехническая, 29а/135;
- 60.:ЗУ60 площадью 31 кв.м. для эксплуатации гаража № 133, с местоположением Алтайский край, г. Барнаул, р.п. Южный, ул. Зоотехническая, 29а/133;
- 61.:ЗУ61 площадью 31 кв.м. для эксплуатации гаража № 128, с местоположением Алтайский край, г. Барнаул, р.п. Южный, ул. Зоотехническая, 29а/128;
- 62.:ЗУ62 площадью 20 кв.м. для эксплуатации гаража № 117, с местоположением Алтайский край, г. Барнаул, р.п. Южный, ул. Зоотехническая, 29а/117;

63.:ЗУ63 площадью 24 кв.м. для эксплуатации гаража № 538, с местоположением Алтайский край, г. Барнаул, р.п. Южный, ул. Зоотехническая, 29а/538;

64.:ЗУ64 площадью 19 кв.м. для эксплуатации гаража № 223, с местоположением Алтайский край, г. Барнаул, р.п. Южный, ул. Зоотехническая, 29а/223;

65.:ЗУ65 площадью 18 кв.м. для эксплуатации гаража № 224, с местоположением Алтайский край, г. Барнаул, р.п. Южный, ул. Зоотехническая, 29а/224;

66.:ЗУ66 площадью 18 кв.м. для эксплуатации гаража № 243, с местоположением Алтайский край, г. Барнаул, р.п. Южный, ул. Зоотехническая, 29а/243;

67.:ЗУ67 площадью 19 кв.м. для эксплуатации гаража № 246, с местоположением Алтайский край, г. Барнаул, р.п. Южный, ул. Зоотехническая, 29а/246;

68.:ЗУ68 площадью 21 кв.м. для эксплуатации гаража № 254, с местоположением Алтайский край, г. Барнаул, р.п. Южный, ул. Зоотехническая, 29а/254;

69.:ЗУ69 площадью 21 кв.м. для эксплуатации гаража № 255, с местоположением Алтайский край, г. Барнаул, р.п. Южный, ул. Зоотехническая, 29а/255;

70.:ЗУ70 площадью 21 кв.м. для эксплуатации гаража № 256, с местоположением Алтайский край, г. Барнаул, р.п. Южный, ул. Зоотехническая, 29а/256;

71.:ЗУ71 площадью 20 кв.м. для эксплуатации гаража № 259, с местоположением Алтайский край, г. Барнаул, р.п. Южный, ул. Зоотехническая, 29а/259;

72.:ЗУ72 площадью 20 кв.м. для эксплуатации гаража № 275, с местоположением Алтайский край, г. Барнаул, р.п. Южный, ул. Зоотехническая, 29а/275;

73.:ЗУ73 площадью 23 кв.м. для эксплуатации гаража № 289, с местоположением Алтайский край, г. Барнаул, р.п. Южный, ул. Зоотехническая, 29а/289;

74.:ЗУ74 площадью 21 кв.м. для эксплуатации гаража № 295, с местоположением Алтайский край, г. Барнаул, р.п. Южный, ул. Зоотехническая, 29а/295;

75.:ЗУ75 площадью 22 кв.м. для эксплуатации гаража № 296, с местоположением Алтайский край, г. Барнаул, р.п. Южный, ул. Зоотехническая, 29а/296;

76.:ЗУ76 площадью 20 кв.м. для эксплуатации гаража № 302, с местоположением Алтайский край, г. Барнаул, р.п. Южный, ул. Зоотехническая, 29а/302;

77.:ЗУ77 площадью 21 кв.м. для эксплуатации гаража № 310, с местоположением Алтайский край, г. Барнаул, р.п. Южный, ул. Зоотехническая, 29а/310;

78.:ЗУ78 площадью 21 кв.м. для эксплуатации гаража № 312, с местоположением Алтайский край, г. Барнаул, р.п. Южный, ул. Зоотехническая, 29а/312;

79.:ЗУ79 площадью 20 кв.м. для эксплуатации гаража № 316, с местоположением Алтайский край, г. Барнаул, р.п. Южный, ул. Зоотехническая, 29а/316;

80. :3V80 площадью 20 кв.м. для эксплуатации гаража № 338, с местоположением Алтайский край, г. Барнаул, р.п. Южный, ул. Зоотехническая, 29а/338;
81. :3V81 площадью 20 кв.м. для эксплуатации гаража № 341, с местоположением Алтайский край, г. Барнаул, р.п. Южный, ул. Зоотехническая, 29а/341;
82. :3V82 площадью 19 кв.м. для эксплуатации гаража № 343, с местоположением Алтайский край, г. Барнаул, р.п. Южный, ул. Зоотехническая, 29а/343;
83. :3V83 площадью 19 кв.м. для эксплуатации гаража № 369, с местоположением Алтайский край, г. Барнаул, р.п. Южный, ул. Зоотехническая, 29а/369;
84. :3V84 площадью 20 кв.м. для эксплуатации гаража № 372, с местоположением Алтайский край, г. Барнаул, р.п. Южный, ул. Зоотехническая, 29а/372;
85. :3V85 площадью 21 кв.м. для эксплуатации гаража № 381, с местоположением Алтайский край, г. Барнаул, р.п. Южный, ул. Зоотехническая, 29а/381;
86. :3V86 площадью 23 кв.м. для эксплуатации гаража № 396, с местоположением Алтайский край, г. Барнаул, р.п. Южный, ул. Зоотехническая, 29а/396;
87. :3V87 площадью 22 кв.м. для эксплуатации гаража № 397, с местоположением Алтайский край, г. Барнаул, р.п. Южный, ул. Зоотехническая, 29а/397;
88. :3V88 площадью 20 кв.м. для эксплуатации гаража № 401, с местоположением Алтайский край, г. Барнаул, р.п. Южный, ул. Зоотехническая, 29а/401;
89. :3V89 площадью 21 кв.м. для эксплуатации гаража № 404, с местоположением Алтайский край, г. Барнаул, р.п. Южный, ул. Зоотехническая, 29а/404;
90. :3V90 площадью 21 кв.м. для эксплуатации гаража № 414, с местоположением Алтайский край, г. Барнаул, р.п. Южный, ул. Зоотехническая, 29а/414;
91. :3V91 площадью 21 кв.м. для эксплуатации гаража № 417, с местоположением Алтайский край, г. Барнаул, р.п. Южный, ул. Зоотехническая, 29а/417;
92. :3V92 площадью 21 кв.м. для эксплуатации гаража № 421, с местоположением Алтайский край, г. Барнаул, р.п. Южный, ул. Зоотехническая, 29а/421;
93. :3V93 площадью 20 кв.м. для эксплуатации гаража № 435, с местоположением Алтайский край, г. Барнаул, р.п. Южный, ул. Зоотехническая, 29а/435;
94. :3V94 площадью 22 кв.м. для эксплуатации гаража № 439, с местоположением Алтайский край, г. Барнаул, р.п. Южный, ул. Зоотехническая, 29а/439;
95. :3V95 площадью 22 кв.м. для эксплуатации гаража № 449, с местоположением Алтайский край, г. Барнаул, р.п. Южный, ул. Зоотехническая, 29а/449;
96. :3V96 площадью 22 кв.м. для эксплуатации гаража № 452, с местоположением Алтайский край, г. Барнаул, р.п. Южный, ул. Зоотехническая, 29а/452;

- 97.:3V97 площадью 22 кв.м. для эксплуатации гаража № 453, с местоположением Алтайский край, г. Барнаул, р.п. Южный, ул. Зоотехническая, 29а/453;
- 98.:3V98 площадью 22 кв.м. для эксплуатации гаража № 454, с местоположением Алтайский край, г. Барнаул, р.п. Южный, ул. Зоотехническая, 29а/454;
- 99.:3V99 площадью 19 кв.м. для эксплуатации гаража № 458, с местоположением Алтайский край, г. Барнаул, р.п. Южный, ул. Зоотехническая, 29а/458;
- 100.:3V100 площадью 19 кв.м. для эксплуатации гаража № 462, с местоположением Алтайский край, г. Барнаул, р.п. Южный, ул. Зоотехническая, 29а/462;
- 101.:3V101 площадью 20 кв.м. для эксплуатации гаража № 463, с местоположением Алтайский край, г. Барнаул, р.п. Южный, ул. Зоотехническая, 29а/463;
- 102.:3V102 площадью 20 кв.м. для эксплуатации гаража № 487, с местоположением Алтайский край, г. Барнаул, р.п. Южный, ул. Зоотехническая, 29а/487;
- 103.:3V103 площадью 19 кв.м. для эксплуатации гаража № 488, с местоположением Алтайский край, г. Барнаул, р.п. Южный, ул. Зоотехническая, 29а/488;
- 104.:3V104 площадью 20 кв.м. для эксплуатации гаража № 511, с местоположением Алтайский край, г. Барнаул, р.п. Южный, ул. Зоотехническая, 29а/511;
- 105.:3V105 площадью 19 кв.м. для эксплуатации гаража № 519, с местоположением Алтайский край, г. Барнаул, р.п. Южный, ул. Зоотехническая, 29а/519;
- 106.:3V106 площадью 19 кв.м. для эксплуатации гаража № 521, с местоположением Алтайский край, г. Барнаул, р.п. Южный, ул. Зоотехническая, 29а/521;
- 107.:3V107 площадью 18 кв.м. для эксплуатации гаража № 532, с местоположением Алтайский край, г. Барнаул, р.п. Южный, ул. Зоотехническая, 29а/532;
- 108.:3V108 площадью 18 кв.м. для эксплуатации гаража № 533, с местоположением Алтайский край, г. Барнаул, р.п. Южный, ул. Зоотехническая, 29а/533;
- 109.:3V109 площадью 19 кв.м. для эксплуатации гаража № 235, с местоположением Алтайский край, г. Барнаул, р.п. Южный, ул. Зоотехническая, 29а/235;
- 110.:3V110 площадью 38 кв.м. для эксплуатации гаража № 1048Н, с местоположением Алтайский край, г. Барнаул, р.п. Южный, ул. Зоотехническая, 29а/1048Н;
- 111.:3V111 площадью 20 кв.м. для эксплуатации гаража № 555, с местоположением Алтайский край, г. Барнаул, р.п. Южный, ул. Зоотехническая, 29а/555;
- 112.:3V112 площадью 23 кв.м. для эксплуатации гаража № 587, с местоположением Алтайский край, г. Барнаул, р.п. Южный, ул. Зоотехническая, 29а/587;
- 113.:3V113 площадью 19 кв.м. для эксплуатации гаража № 231, с местоположением Алтайский край, г. Барнаул, р.п. Южный, ул. Зоотехническая, 29а/231;

Таблица 1

Сведения о характерных точках границ образуемых земельных участков

Обозначение земельного участка :3V1			Площадь земельного участка 35 кв.м.		
Обозначение характерных точек			Координаты, м		
1	590846,62	2382986,03	X	Y	
2	590853,56	2382992,75			
3	590851,06	2382995,33			
4	590844,12	2382988,60			
1	590846,62	2382986,03			
Обозначение земельного участка :3V2			Площадь земельного участка 38 кв.м.		
Обозначение характерных точек			Координаты, м		
границ					
2	590844,12	2382988,60	X	Y	
5	590851,06	2382995,33			
6	590848,36	2382998,11			
3	590841,36	2382991,33			
2	590844,12	2382988,60			
Обозначение земельного участка :3V3			Площадь земельного участка 38 кв.м.		
Обозначение характерных точек			Координаты, м		
границ					
5	590845,71	2383000,86	X	Y	
7	590848,36	2382998,11			
8	590838,62	2382993,97			
6	590841,36	2382991,33			
5	590848,36	2382998,11			
Обозначение земельного участка :3V4			Площадь земельного участка 38 кв.м.		
Обозначение характерных точек			Координаты, м		
границ					
7	590845,71	2383000,86	X	Y	
8	590838,62	2382993,97			
6	590841,36	2382991,33			
5	590848,36	2382998,11			
Обозначение земельного участка :3V5			Площадь земельного участка 38 кв.м.		
Обозначение характерных точек			Координаты, м		
границ					
7	590845,71	2383000,86	X	Y	
9	590843,04	2383003,61			
10	590836,03	2382996,78			
8	590838,62	2382993,97			
7	590845,71	2383000,86			
Обозначение земельного участка :3V6			Площадь земельного участка 38 кв.м.		
Обозначение характерных точек			Координаты, м		
границ					
11	590763,97	2383085,31	X	Y	

12	590761,39		2383087,84
13	590753,99		2383080,32
14	590756,56		2383077,79
11	590763,97		2383085,31
Обозначение земельного участка 3У6			
Площадь земельного участка 25 кв.м.			
Обозначение характерных точек		Координаты, м	
границ		X	У
15	590747,89		2383099,96
16	590745,28		2383102,23
17	590740,60		2383096,82
18	590743,22		2383094,56
15	590747,89		2383099,96
Обозначение земельного участка 3У7			
Площадь земельного участка 24 кв.м.			
Обозначение характерных точек		Координаты, м	
границ		X	У
19	590715,23		2383117,57
20	590719,43		2383123,05
21	590716,57		2383125,15
22	590716,51		2383125,06
23	590712,38		2383119,67
19	590715,23		2383117,57
Обозначение земельного участка 3У8			
Площадь земельного участка 22 кв.м.			
Обозначение характерных точек		Координаты, м	
границ		X	У
24	590703,57		2383134,93
25	590700,98		2383136,91
26	590696,86		2383131,51
27	590699,45		2383129,54
24	590703,57		2383134,93
Обозначение земельного участка 3У9			
Площадь земельного участка 23 кв.м.			
Обозначение характерных точек		Координаты, м	
границ		X	У
28	590691,73		2383156,16
29	590695,90		2383161,47
30	590693,21		2383163,58
31	590689,03		2383158,27
28	590691,73		2383156,16
Обозначение земельного участка 3У10			
Площадь земельного участка 22 кв.м.			
Обозначение характерных точек		Координаты, м	
границ		X	У

32	590696,94	2383152,07
33	590701,14	2383157,40
34	590698,59	2383159,39
35	590694,40	2383154,06
32	590696,94	2383152,07
Обозначение земельного участка :3\11		
Площадь земельного участка 22 кв.м.		
Обозначение характерных точек		
Координаты, м		
границ		
36	590704,36	2383146,25
37	590708,59	2383151,65
38	590706,06	2383153,64
39	590701,83	2383148,24
36	590704,36	2383146,25
Обозначение земельного участка :3\12		
Площадь земельного участка 20 кв.м.		
Обозначение характерных точек		
Координаты, м		
границ		
36	590704,36	2383146,25
37	590708,59	2383151,65
38	590706,06	2383153,64
39	590701,83	2383148,24
36	590704,36	2383146,25
Обозначение земельного участка :3\13		
Площадь земельного участка 23 кв.м.		
Обозначение характерных точек		
Координаты, м		
границ		
40	590690,70	2383171,14
41	590694,40	2383176,11
42	590691,83	2383178,00
43	590688,14	2383173,03
40	590690,70	2383171,14
Обозначение земельного участка :3\14		
Площадь земельного участка 20 кв.м.		
Обозначение характерных точек		
Координаты, м		
границ		
44	590710,60	2383164,39
45	590707,90	2383166,53
46	590703,78	2383161,34
47	590706,48	2383159,20
44	590710,60	2383164,39
Обозначение земельного участка :3\15		
Площадь земельного участка 23 кв.м.		
Обозначение характерных точек		
Координаты, м		
границ		
48	590712,98	2383162,52
44	590710,60	2383164,39
47	590706,48	2383159,20
48	590708,86	2383157,33
49	590712,98	2383162,52
Обозначение земельного участка :3\16		
Площадь земельного участка 23 кв.м.		
Обозначение характерных точек		
Координаты, м		
границ		
50	590712,98	2383162,52
51	590712,98	2383162,52
52	590712,98	2383162,52
53	590712,98	2383162,52
54	590712,98	2383162,52
55	590712,98	2383162,52
56	590712,98	2383162,52
57	590712,98	2383162,52
58	590712,98	2383162,52
59	590712,98	2383162,52
60	590712,98	2383162,52
61	590712,98	2383162,52
62	590712,98	2383162,52
63	590712,98	2383162,52
64	590712,98	2383162,52
65	590712,98	2383162,52
66	590712,98	2383162,52
67	590712,98	2383162,52
68	590712,98	2383162,52
69	590712,98	2383162,52
70	590712,98	2383162,52
71	590712,98	2383162,52
72	590712,98	2383162,52
73	590712,98	2383162,52
74	590712,98	2383162,52
75	590712,98	2383162,52
76	590712,98	2383162,52
77	590712,98	2383162,52
78	590712,98	2383162,52
79	590712,98	2383162,52
80	590712,98	2383162,52
81	590712,98	2383162,52
82	590712,98	2383162,52
83	590712,98	2383162,52
84	590712,98	2383162,52
85	590712,98	2383162,52
86	590712,98	2383162,52
87	590712,98	2383162,52
88	590712,98	2383162,52
89	590712,98	2383162,52
90	590712,98	2383162,52
91	590712,98	2383162,52
92	590712,98	2383162,52
93	590712,98	2383162,52
94	590712,98	2383162,52
95	590712,98	2383162,52
96	590712,98	2383162,52
97	590712,98	2383162,52
98	590712,98	2383162,52
99	590712,98	2383162,52
100	590712,98	2383162,52

50	590819,31	2383061,72
51	590817,10	2383064,14
52	590811,92	2383059,40
53	590814,13	2383056,98
50	590819,31	2383061,72
Обозначение земельного участка 23 кв.м. :3V16		
Площадь земельного участка		
Обозначение характерных точек		
границ		Y
54	590843,64	2383035,14
55	590841,41	2383037,58
56	590836,21	2383032,84
57	590838,45	2383030,39
54	590843,64	2383035,14
Обозначение земельного участка 23 кв.м. :3V17		
Площадь земельного участка		
Обозначение характерных точек		
границ		Y
58	590872,35	2383003,06
59	590870,07	2383005,56
60	590864,95	2383000,88
61	590867,23	2382998,39
58	590872,35	2383003,06
Обозначение земельного участка 24 кв.м. :3V18		
Площадь земельного участка		
Обозначение характерных точек		
границ		Y
62	590877,02	2382997,99
63	590874,69	2383000,55
64	590869,55	2382995,85
65	590871,88	2382993,30
62	590877,02	2382997,99
Обозначение земельного участка 24 кв.м. :3V19		
Площадь земельного участка		
Обозначение характерных точек		
границ		Y
66	590846,66	2383042,36
67	590844,40	2383044,85
68	590839,15	2383040,07
55	590841,41	2383037,58
66	590846,66	2383042,36
Обозначение земельного участка 23 кв.м. :3V20		
Площадь земельного участка		
Обозначение характерных точек		
границ		Y
Координаты, м		X
Координаты, м		Y

69	590842,25	2383047,21
70	590840,04	2383049,63
71	590834,80	2383044,86
72	590837,01	2383042,43
69	590842,25	2383047,21
Обозначение земельного участка 3У21		
Площадь земельного участка 23 кв.м.		
Обозначение характерных точек		
X		Y
Координаты, м		
Обозначение характерных точек		
X		Y
Координаты, м		
73	590826,01	2383054,57
74	590831,23	2383059,31
75	590829,04	2383061,72
76	590823,81	2383056,98
73	590826,01	2383054,57
Обозначение земельного участка 3У22		
Площадь земельного участка 24 кв.м.		
Обозначение характерных точек		
X		Y
Координаты, м		
Обозначение характерных точек		
X		Y
Координаты, м		
77	590826,85	2383064,12
78	590824,62	2383066,57
50	590819,31	2383061,72
79	590821,55	2383059,27
77	590826,85	2383064,12
Обозначение земельного участка 3У23		
Площадь земельного участка 24 кв.м.		
Обозначение характерных точек		
X		Y
Координаты, м		
Обозначение характерных точек		
X		Y
Координаты, м		
80	590775,62	2383120,41
81	590773,31	2383122,94
82	590768,16	2383118,25
83	590770,46	2383115,72
80	590775,62	2383120,41
Обозначение земельного участка 3У24		
Площадь земельного участка 23 кв.м.		
Обозначение характерных точек		
X		Y
Координаты, м		
Обозначение характерных точек		
X		Y
Координаты, м		
84	590763,31	2383123,41
85	590768,64	2383128,07
86	590766,48	2383130,51
87	590761,13	2383125,83
84	590763,31	2383123,41
Обозначение земельного участка 3У25		
Площадь земельного участка 22 кв.м.		
Обозначение характерных точек		
X		Y
Координаты, м		

2383128,13	590758,97	
2383125,83	590761,13	
2383130,51	590766,48	
2383132,81	590764,33	
2383128,13	590758,97	
Обозначение земельного участка 3Y26		
Площадь земельного участка 23 кв.м.		
Обозначение характерных точек		
границ		
	X	Y
90	590806,44	2383099,10
91	590811,72	2383103,78
92	590809,54	2383106,23
93	590804,31	2383101,60
90	590806,44	2383099,10
Обозначение земельного участка 3Y27		
Площадь земельного участка 23 кв.м.		
Обозначение характерных точек		
границ		
	X	Y
95	590808,59	2383096,67
90	590813,87	2383101,35
93	590811,72	2383103,78
94	590806,44	2383099,10
95	590808,59	2383096,67
Обозначение земельного участка 3Y28		
Площадь земельного участка 23 кв.м.		
Обозначение характерных точек		
границ		
	X	Y
96	590819,48	2383084,48
97	590824,72	2383089,12
98	590822,57	2383091,55
99	590817,32	2383086,90
96	590819,48	2383084,48
Обозначение земельного участка 3Y29		
Площадь земельного участка 23 кв.м.		
Обозначение характерных точек		
границ		
	X	Y
100	590868,81	2383039,43
101	590866,58	2383041,94
102	590861,48	2383037,41
103	590863,71	2383034,90
100	590868,81	2383039,43
Обозначение земельного участка 3Y30		
Площадь земельного участка 22 кв.м.		
Обозначение характерных точек		
границ		
	X	Y
Координаты, м		
Обозначение характерных точек		
границ		
	X	Y
Координаты, м		

104	590870,43	2383027,56
105	590875,44	2383031,96
106	590873,21	2383034,47
107	590868,20	2383030,07
104	590870,43	2383027,56
Обозначение земельного участка :3У31		
Площадь земельного участка 27 кв.м.		
Обозначение характерных точек		
границ		Координаты, м
Обозначение характерных точек		
108	590899,67	2383021,06
109	590895,23	2383021,75
110	590894,30	2383015,77
111	590898,74	2383015,08
108	590899,67	2383021,06
Обозначение земельного участка :3У32		
Площадь земельного участка 21 кв.м.		
Обозначение характерных точек		
границ		Координаты, м
Обозначение характерных точек		
108	590899,67	2383021,06
109	590895,23	2383021,75
110	590894,30	2383015,77
111	590898,74	2383015,08
108	590899,67	2383021,06
Обозначение земельного участка :3У33		
Площадь земельного участка 21 кв.м.		
Обозначение характерных точек		
границ		Координаты, м
Обозначение характерных точек		
112	590916,71	2383117,64
113	590917,29	2383120,93
114	590911,16	2383122,02
115	590910,57	2383118,73
112	590916,71	2383117,64
Обозначение земельного участка :3У34		
Площадь земельного участка 20 кв.м.		
Обозначение характерных точек		
границ		Координаты, м
Обозначение характерных точек		
116	590918,14	2383127,70
117	590918,74	2383131,05
118	590912,69	2383132,12
119	590912,10	2383128,77
116	590918,14	2383127,70
Обозначение земельного участка :3У35		
Площадь земельного участка 21 кв.м.		
Обозначение характерных точек		
границ		Координаты, м
Обозначение характерных точек		
120	590921,17	2383144,25
121	590921,84	2383147,50
122	590915,90	2383148,72
123	590915,23	2383145,46
120	590921,17	2383144,25
Обозначение земельного участка :3У36		
Площадь земельного участка 21 кв.м.		
Обозначение характерных точек		
границ		Координаты, м
Обозначение характерных точек		
120	590921,17	2383144,25
Обозначение земельного участка :3У37		
Площадь земельного участка 21 кв.м.		
Обозначение характерных точек		
границ		Координаты, м
Обозначение характерных точек		
120	590921,17	2383144,25

124	590907,49	2383150,19
125	590908,09	2383153,48
126	590902,00	2383154,60
127	590901,39	2383151,31
124	590907,49	2383150,19
Обозначение земельного участка 3У36		
Площадь земельного участка 20 кв.м.		
Обозначение характерных точек		
границ		У
Координаты, м		
Обозначение характерных точек		
границ		Х
		У
128	590899,57	2383103,37
129	590899,98	2383106,62
130	590893,87	2383107,40
131	590893,46	2383104,15
128	590899,57	2383103,37
Обозначение земельного участка 3У37		
Площадь земельного участка 22 кв.м.		
Обозначение характерных точек		
границ		Х
		У
Координаты, м		
Обозначение характерных точек		
границ		Х
		У
132	590894,90	2383076,31
133	590895,41	2383079,85
134	590889,21	2383080,74
135	590888,70	2383077,20
132	590894,90	2383076,31
Обозначение земельного участка 3У38		
Площадь земельного участка 21 кв.м.		
Обозначение характерных точек		
границ		Х
		У
Координаты, м		
Обозначение характерных точек		
границ		Х
		У
136	590894,42	2383114,56
137	590894,98	2383117,94
138	590888,97	2383118,94
139	590888,41	2383115,55
136	590894,42	2383114,56
Обозначение земельного участка 3У39		
Площадь земельного участка 21 кв.м.		
Обозначение характерных точек		
границ		Х
		У
Координаты, м		
Обозначение характерных точек		
границ		Х
		У
140	590901,92	2383158,79
141	590902,47	2383162,10
142	590896,29	2383163,13
143	590895,74	2383159,81
140	590901,92	2383158,79
Обозначение земельного участка 3У40		
Площадь земельного участка 23 кв.м.		
Обозначение характерных точек		
границ		Х
		У
Координаты, м		
Обозначение характерных точек		
границ		Х
		У

144	590851,99	2383087,97
145	590849,81	2383090,42
146	590844,63	2383085,81
147	590846,82	2383083,36
144	590851,99	2383087,97
Обозначение земельного участка 3У41		
Площадь земельного участка 23 кв.м.		
Обозначение характерных точек		
границ		У
148	590845,61	2383095,12
149	590843,42	2383097,58
150	590838,25	2383092,98
151	590840,44	2383090,51
148	590845,61	2383095,12
Обозначение земельного участка 3У42		
Площадь земельного участка 22 кв.м.		
Обозначение характерных точек		
границ		У
148	590845,61	2383095,12
149	590843,42	2383097,58
150	590838,25	2383092,98
151	590840,44	2383090,51
148	590845,61	2383095,12
Обозначение земельного участка 3У43		
Площадь земельного участка 23 кв.м.		
Обозначение характерных точек		
границ		У
152	590841,05	2383100,18
153	590838,87	2383102,62
154	590833,73	2383098,04
155	590835,91	2383095,60
152	590841,05	2383100,18
Обозначение земельного участка 3У44		
Площадь земельного участка 24 кв.м.		
Обозначение характерных точек		
границ		У
153	590838,85	2383102,60
156	590836,63	2383105,10
157	590831,51	2383100,53
154	590833,73	2383098,04
153	590838,85	2383102,60
Обозначение земельного участка 3У45		
Площадь земельного участка 20 кв.м.		
Обозначение характерных точек		
границ		У
158	590835,95	2383105,95
159	590841,66	2383110,98
160	590839,55	2383113,36
161	590833,85	2383108,33
158	590835,95	2383105,95
Обозначение земельного участка 3У45		
Площадь земельного участка 20 кв.м.		
Обозначение характерных точек		
границ		У
158	590835,95	2383105,95
159	590841,66	2383110,98
160	590839,55	2383113,36
161	590833,85	2383108,33
158	590835,95	2383105,95

162	590856,10	2383118,91
163	590853,97	2383121,31
164	590849,32	2383117,19
165	590851,45	2383114,79
162	590856,10	2383118,91
Обозначение земельного участка :3V46		
Площадь земельного участка		
Обозначение характерных точек		
границ	X	Y
	Координаты, м	
Обозначение характерных точек		
166	590817,86	2383162,01
167	590815,73	2383164,42
168	590811,09	2383160,33
169	590813,23	2383157,92
166	590817,86	2383162,01
Обозначение земельного участка :3V47		
Площадь земельного участка		
Обозначение характерных точек		
границ	X	Y
	Координаты, м	
Обозначение характерных точек		
170	590804,82	2383177,04
171	590802,68	2383179,46
172	590797,92	2383175,24
173	590800,06	2383172,82
170	590804,82	2383177,04
Обозначение земельного участка :3V48		
Площадь земельного участка		
Обозначение характерных точек		
границ	X	Y
	Координаты, м	
Обозначение характерных точек		
174	590796,76	2383186,04
175	590794,63	2383188,45
176	590789,93	2383184,29
177	590792,05	2383181,88
174	590796,76	2383186,04
Обозначение земельного участка :3V49		
Площадь земельного участка		
Обозначение характерных точек		
границ	X	Y
	Координаты, м	
Обозначение характерных точек		
178	590872,12	2383100,91
179	590874,69	2383103,16
180	590870,67	2383107,74
181	590868,11	2383105,49
178	590872,12	2383100,91
Обозначение земельного участка :3V50		
Площадь земельного участка		
Обозначение характерных точек		
границ	X	Y
	Координаты, м	
Обозначение характерных точек		
21 кв.м.		
Площадь земельного участка		
Обозначение характерных точек		
границ		
Координаты, м		
Обозначение характерных точек		
22 кв.м.		
Площадь земельного участка		
Обозначение характерных точек		
границ		
Координаты, м		
Обозначение характерных точек		
X		
Y		

182	590833,94	2383153,56
183	590831,68	2383156,15
184	590826,90	2383151,96
185	590829,17	2383149,37
182	590833,94	2383153,56
Обозначение земельного участка 3У51		
Площадь земельного участка 24 кв.м.		
Обозначение характерных точек		
границ		У
186	590857,71	2383152,14
187	590855,26	2383154,83
188	590850,24	2383150,39
189	590852,66	2383147,66
186	590857,71	2383152,14
Обозначение земельного участка 3У52		
Площадь земельного участка 26 кв.м.		
Обозначение характерных точек		
границ		У
191	590860,31	2383149,21
186	590857,71	2383152,14
189	590852,66	2383147,66
190	590855,26	2383144,73
191	590860,31	2383149,21
Обозначение земельного участка 3У53		
Площадь земельного участка 57 кв.м.		
Обозначение характерных точек		
границ		У
192	590932,10	2383223,03
193	590939,55	2383229,86
194	590939,71	2383229,69
195	590944,14	2383233,74
196	590941,63	2383236,51
197	590929,77	2383225,52
192	590932,10	2383223,03
Обозначение земельного участка 3У54		
Площадь земельного участка 24 кв.м.		
Обозначение характерных точек		
границ		У
198	590888,19	2383246,19
199	590892,89	2383250,26
200	590890,39	2383253,15
201	590885,69	2383249,09
202	590888,06	2383246,35
198	590888,19	2383246,19
Обозначение земельного участка 3У55		

Площадь земельного участка 23 кв.м.		
Обозначение характерных точек	Координаты, м	
	X	Y
203	590902,79	2383239,00
204	590900,24	2383241,87
205	590895,80	2383237,94
206	590898,34	2383235,07
203	590902,79	2383239,00
Обозначение земельного участка :3Y56		
Площадь земельного участка 24 кв.м.		
Обозначение характерных точек	Координаты, м	
	X	Y
207	590924,83	2383204,52
208	590922,45	2383207,08
209	590917,52	2383202,50
210	590919,90	2383199,93
207	590924,83	2383204,52
Обозначение земельного участка :3Y57		
Площадь земельного участка 35 кв.м.		
Обозначение характерных точек	Координаты, м	
	X	Y
211	590917,84	2383213,01
212	590915,48	2383215,61
213	590908,49	2383209,26
214	590910,86	2383206,66
215	590917,51	2383212,71
211	590917,84	2383213,01
Обозначение земельного участка :3Y58		
Площадь земельного участка 35 кв.м.		
Обозначение характерных точек	Координаты, м	
	X	Y
216	590910,71	2383220,51
217	590908,24	2383223,29
218	590901,27	2383217,09
219	590903,75	2383214,31
216	590910,71	2383220,51
Обозначение земельного участка :3Y59		
Площадь земельного участка 29 кв.м.		
Обозначение характерных точек	Координаты, м	
	X	Y
220	590830,37	2383216,71
221	590832,71	2383219,08
222	590826,42	2383225,30
223	590824,07	2383222,94
220	590830,37	2383216,71

Обозначение земельного участка 3У60		
Площадь земельного участка 31 кв.м.		
Обозначение характерных точек	Координаты, м	
	X	Y
224	590835,35	2383221,50
225	590837,85	2383223,95
226	590831,61	2383230,29
227	590829,11	2383227,84
224	590835,35	2383221,50
Обозначение земельного участка 3У61		
Площадь земельного участка 31 кв.м.		
Обозначение характерных точек	Координаты, м	
	X	Y
228	590847,82	2383233,71
229	590850,37	2383236,03
230	590844,33	2383242,66
231	590841,76	2383240,35
228	590847,82	2383233,71
Обозначение земельного участка 3У62		
Площадь земельного участка 20 кв.м.		
Обозначение характерных точек	Координаты, м	
	X	Y
232	590825,21	2383226,98
233	590827,66	2383229,30
234	590823,50	2383233,68
235	590821,05	2383231,36
232	590825,21	2383226,98
Обозначение земельного участка 3У63		
Площадь земельного участка 24 кв.м.		
Обозначение характерных точек	Координаты, м	
	X	Y
236	590787,91	2383196,12
237	590790,87	2383198,81
238	590786,76	2383203,34
239	590783,80	2383200,65
236	590787,91	2383196,12
Обозначение земельного участка 3У64		
Площадь земельного участка 19 кв.м.		
Обозначение характерных точек	Координаты, м	
	X	Y
240	590829,64	2383255,94
241	590831,96	2383258,13
242	590827,88	2383262,44
243	590825,74	2383260,40
244	590825,57	2383260,24

240	590829,64	2383255,94
Обозначение земельного участка :3V65		
Площадь земельного участка 18 кв.м.		
Обозначение характерных точек	Координаты, м	
	X	Y
244	590827,39	2383253,80
243	590829,64	2383255,94
245	590825,57	2383260,24
246	590823,34	2383258,08
244	590827,39	2383253,80
Обозначение земельного участка :3V66		
Площадь земельного участка 18 кв.м.		
Обозначение характерных точек	Координаты, м	
	X	Y
247	590781,86	2383210,40
248	590784,15	2383212,51
249	590780,21	2383216,80
250	590777,92	2383214,69
247	590781,86	2383210,40
Обозначение земельного участка :3V67		
Площадь земельного участка 19 кв.м.		
Обозначение характерных точек	Координаты, м	
	X	Y
251	590774,76	2383203,57
252	590777,04	2383205,75
253	590772,81	2383210,20
254	590770,52	2383208,02
251	590774,76	2383203,57
Обозначение земельного участка :3V68		
Площадь земельного участка 21 кв.м.		
Обозначение характерных точек	Координаты, м	
	X	Y
255	590755,76	2383185,64
256	590758,13	2383187,97
257	590753,69	2383192,48
258	590751,33	2383190,15
255	590755,76	2383185,64
Обозначение земельного участка :3V69		
Площадь земельного участка 21 кв.м.		
Обозначение характерных точек	Координаты, м	
	X	Y
259	590748,63	2383178,75
260	590751,00	2383181,05
261	590746,64	2383185,57
262	590744,26	2383183,28

263	590744,38	2383183,15
259	590748,63	2383178,75
Обозначение земельного участка 21 кв.м. :3У70		
Площадь земельного участка		
Обозначение характерных точек		
границ	X	Y
	Координаты, м	
263	590746,23	2383176,42
262	590748,63	2383178,75
264	590744,38	2383183,15
265	590741,96	2383180,79
263	590746,23	2383176,42
Обозначение земельного участка 21 кв.м. :3У71		
Площадь земельного участка		
Обозначение характерных точек		
границ	X	Y
	Координаты, м	
266	590739,61	2383169,05
267	590741,84	2383171,35
268	590737,31	2383175,72
269	590735,09	2383173,41
266	590739,61	2383169,05
Обозначение земельного участка 20 кв.м. :3У72		
Площадь земельного участка		
Обозначение характерных точек		
границ	X	Y
	Координаты, м	
270	590763,04	2383201,66
271	590765,43	2383203,85
272	590761,27	2383208,41
273	590758,88	2383206,22
270	590763,04	2383201,66
Обозначение земельного участка 23 кв.м. :3У73		
Площадь земельного участка		
Обозначение характерных точек		
границ	X	Y
	Координаты, м	
274	590795,86	2383231,56
275	590797,90	2383233,47
276	590798,18	2383233,74
277	590793,35	2383238,90
278	590791,02	2383236,72
274	590795,86	2383231,56
Обозначение земельного участка 21 кв.м. :3У74		
Площадь земельного участка		
Обозначение характерных точек		
границ	X	Y
	Координаты, м	
279	590809,59	2383244,83
280	590811,89	2383247,00

281	590807,28	2383251,87
282	590804,97	2383249,69
279	590809,59	2383244,83
Обозначение земельного участка :3У75		
Площадь земельного участка 22 кв.м.		
Обозначение характерных точек		
границ		У
283	590811,89	2383247,00
284	590814,23	2383249,21
280	590809,62	2383254,08
279	590807,28	2383251,87
283	590811,89	2383247,00
Обозначение земельного участка :3У76		
Площадь земельного участка 20 кв.м.		
Обозначение характерных точек		
границ		У
285	590825,74	2383260,40
286	590827,88	2383262,44
287	590828,02	2383262,57
242	590823,58	2383267,24
241	590821,29	2383265,08
285	590825,74	2383260,40
Обозначение земельного участка :3У77		
Площадь земельного участка 21 кв.м.		
Обозначение характерных точек		
границ		У
288	590844,39	2383277,80
289	590846,74	2383279,93
290	590842,36	2383284,76
291	590840,01	2383282,64
288	590844,39	2383277,80
Обозначение земельного участка :3У78		
Площадь земельного участка 21 кв.м.		
Обозначение характерных точек		
границ		У
292	590849,04	2383282,24
293	590851,37	2383284,42
294	590846,94	2383289,14
295	590844,61	2383286,96
292	590849,04	2383282,24
Обозначение земельного участка :3У79		
Площадь земельного участка 20 кв.м.		
Обозначение характерных точек		
границ		У
296	590858,11	2383291,35

297	590860,58	2383293,66
298	590856,46	2383298,06
299	590853,99	2383295,74
296	590858,11	2383291,35
Обозначение земельного участка 3\У80		
Площадь земельного участка 20 кв.м.		
Обозначение характерных точек		
границ	X	Y
	Координаты, м	
300	590808,85	2383267,88
301	590811,11	2383270,19
302	590806,70	2383274,49
303	590804,44	2383272,18
300	590808,85	2383267,88
Обозначение земельного участка 3\У81		
Площадь земельного участка 20 кв.м.		
Обозначение характерных точек		
границ	X	Y
	Координаты, м	
304	590801,96	2383261,43
305	590804,34	2383263,57
306	590800,23	2383268,15
307	590797,85	2383266,02
304	590801,96	2383261,43
Обозначение земельного участка 3\У82		
Площадь земельного участка 19 кв.м.		
Обозначение характерных точек		
границ	X	Y
	Координаты, м	
308	590797,23	2383257,12
309	590799,62	2383259,22
310	590795,58	2383263,81
311	590793,19	2383261,72
308	590797,23	2383257,12
Обозначение земельного участка 3\У83		
Площадь земельного участка 19 кв.м.		
Обозначение характерных точек		
границ	X	Y
	Координаты, м	
312	590736,21	2383196,98
313	590738,34	2383199,22
314	590733,76	2383203,57
315	590732,25	2383201,97
316	590731,63	2383201,33
312	590736,21	2383196,98
Обозначение земельного участка 3\У84		
Площадь земельного участка 20 кв.м.		
Обозначение характерных точек		
границ	X	Y
	Координаты, м	

317	590729,58	2383190,23
318	590731,84	2383192,51
319	590727,40	2383196,91
320	590725,14	2383194,63
317	590729,58	2383190,23
Обозначение земельного участка :3V85		
Площадь земельного участка 21 кв.м.		
Обозначение характерных точек		
границ	X	Y
314	590730,00	2383199,63
321	590731,63	2383201,33
322	590732,25	2383201,97
323	590727,68	2383206,36
315	590725,43	2383204,01
314	590730,00	2383199,63
Обозначение земельного участка :3V86		
Площадь земельного участка 23 кв.м.		
Обозначение характерных точек		
границ	X	Y
324	590763,69	2383234,18
325	590766,25	2383236,79
326	590761,82	2383241,13
327	590759,26	2383238,51
324	590763,69	2383234,18
Обозначение земельного участка :3V87		
Площадь земельного участка 22 кв.м.		
Обозначение характерных точек		
границ	X	Y
328	590766,25	2383236,79
329	590768,76	2383239,36
325	590764,33	2383243,69
324	590761,82	2383241,13
328	590766,25	2383236,79
Обозначение земельного участка :3V88		
Площадь земельного участка 20 кв.м.		
Обозначение характерных точек		
границ	X	Y
330	590775,98	2383246,17
331	590778,25	2383248,46
332	590773,88	2383252,80
333	590771,61	2383250,51
330	590775,98	2383246,17
Обозначение земельного участка :3V89		
Площадь земельного участка 21 кв.м.		
Координаты, м		

Обозначение характерных точек	X	У
границ		
334	590783,30	2383253,25
335	590785,84	2383255,60
336	590781,72	2383260,05
337	590779,18	2383257,71
334	590783,30	2383253,25
Обозначение земельного участка 21 кв.м. :3У90		
Площадь земельного участка 21 кв.м.		
Обозначение характерных точек	X	У
границ		
338	590808,82	2383277,08
339	590811,16	2383279,51
340	590806,80	2383283,72
341	590804,45	2383281,29
338	590808,82	2383277,08
Обозначение земельного участка 21 кв.м. :3У91		
Площадь земельного участка 21 кв.м.		
Обозначение характерных точек	X	У
границ		
342	590815,77	2383283,89
343	590818,36	2383286,18
344	590814,37	2383290,68
345	590811,78	2383288,40
342	590815,77	2383283,89
Обозначение земельного участка 21 кв.м. :3У92		
Площадь земельного участка 21 кв.м.		
Обозначение характерных точек	X	У
границ		
346	590826,16	2383293,41
347	590828,64	2383295,85
348	590824,39	2383300,18
349	590821,91	2383297,74
346	590826,16	2383293,41
Обозначение земельного участка 20 кв.м. :3У93		
Площадь земельного участка 20 кв.м.		
Обозначение характерных точек	X	У
границ		
350	590822,79	2383311,40
351	590825,05	2383313,57
352	590820,66	2383318,15
353	590818,40	2383315,97
350	590822,79	2383311,40
Обозначение земельного участка 22 кв.м. :3У94		
Площадь земельного участка 22 кв.м.		
Координаты, м		

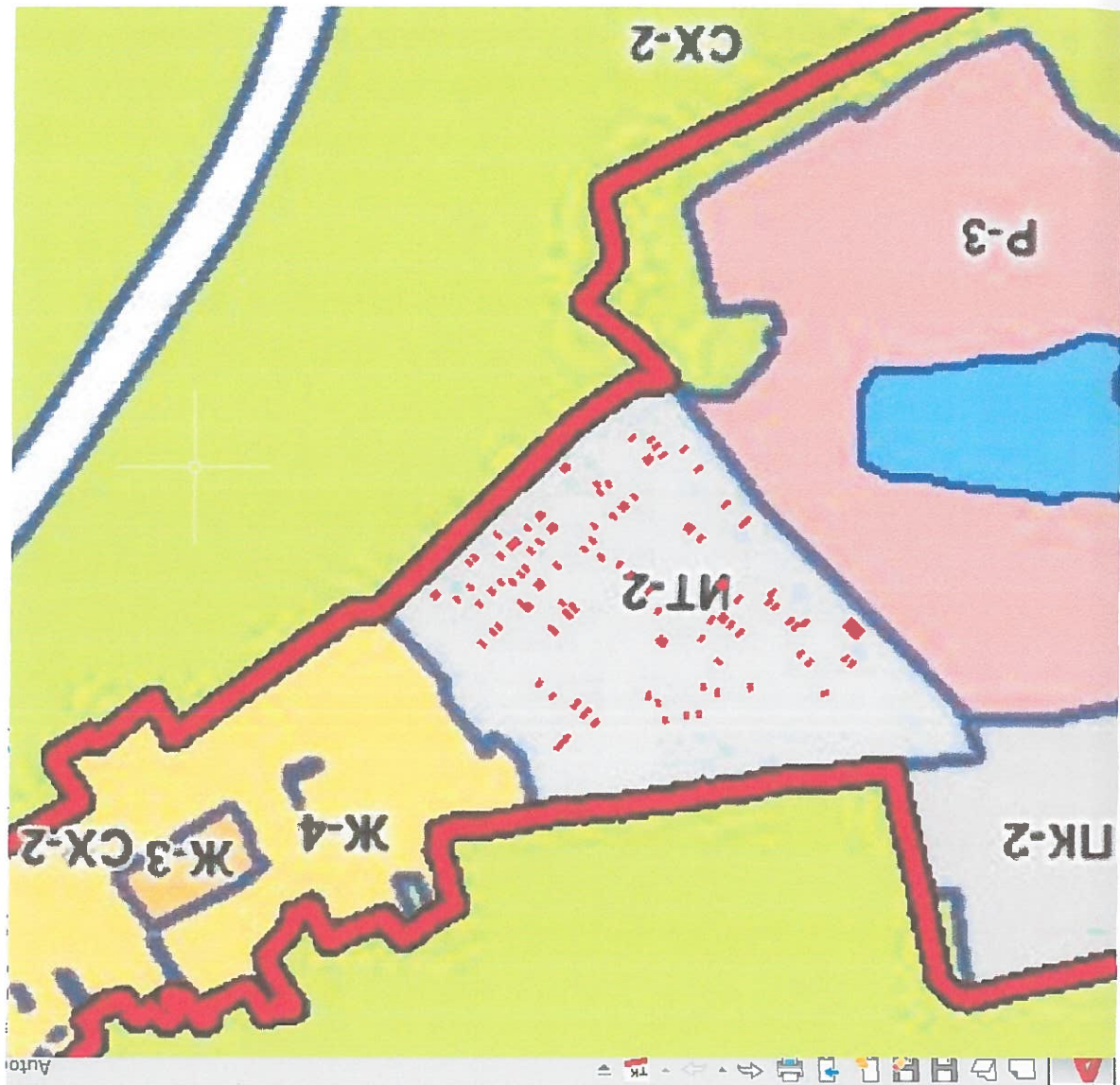
Обозначение характерных точек	границ	Х	У	Обозначение земельного участка		Площадь земельного участка		22 кв.м.		Координаты, м	
				:3У95		Площадь земельного участка		Обозначение характерных точек			
354				590812,32	2383301,28	Обозначение земельного участка		Площадь земельного участка		19 кв.м.	
357				590808,07	2383305,86	Обозначение земельного участка		Площадь земельного участка		Координаты, м	
356				590810,68	2383308,29	Обозначение земельного участка		Площадь земельного участка		Координаты, м	
355				590814,93	2383303,71	Обозначение земельного участка		Площадь земельного участка		Координаты, м	
354				590812,32	2383301,28	Обозначение земельного участка		Площадь земельного участка		Координаты, м	
Обозначение характерных точек	границ	Х	У	Обозначение земельного участка		Площадь земельного участка		22 кв.м.		Координаты, м	
				:3У96		Площадь земельного участка		Обозначение характерных точек			
358				590787,18	2383277,37	Обозначение земельного участка		Площадь земельного участка		Координаты, м	
359				590789,71	2383279,83	Обозначение земельного участка		Площадь земельного участка		Координаты, м	
360				590785,38	2383284,26	Обозначение земельного участка		Площадь земельного участка		Координаты, м	
361				590782,86	2383281,80	Обозначение земельного участка		Площадь земельного участка		Координаты, м	
358				590787,18	2383277,37	Обозначение земельного участка		Площадь земельного участка		Координаты, м	
Обозначение характерных точек	границ	Х	У	Обозначение земельного участка		Площадь земельного участка		22 кв.м.		Координаты, м	
				:3У97		Площадь земельного участка		Обозначение характерных точек			
362				590779,97	2383270,04	Обозначение земельного участка		Площадь земельного участка		Координаты, м	
363				590782,35	2383272,60	Обозначение земельного участка		Площадь земельного участка		Координаты, м	
364				590777,78	2383276,85	Обозначение земельного участка		Площадь земельного участка		Координаты, м	
365				590775,39	2383274,29	Обозначение земельного участка		Площадь земельного участка		Координаты, м	
362				590779,97	2383270,04	Обозначение земельного участка		Площадь земельного участка		Координаты, м	
Обозначение характерных точек	границ	Х	У	Обозначение земельного участка		Площадь земельного участка		22 кв.м.		Координаты, м	
				:3У98		Площадь земельного участка		Обозначение характерных точек			
365				590777,55	2383267,45	Обозначение земельного участка		Площадь земельного участка		Координаты, м	
366				590775,39	2383274,29	Обозначение земельного участка		Площадь земельного участка		Координаты, м	
367				590772,98	2383271,70	Обозначение земельного участка		Площадь земельного участка		Координаты, м	
365				590777,55	2383267,45	Обозначение земельного участка		Площадь земельного участка		Координаты, м	
Обозначение характерных точек	границ	Х	У	Обозначение земельного участка		Площадь земельного участка		22 кв.м.		Координаты, м	
				:3У99		Площадь земельного участка		Обозначение характерных точек			
367				590775,18	2383264,92	Обозначение земельного участка		Площадь земельного участка		Координаты, м	
366				590777,54	2383267,46	Обозначение земельного участка		Площадь земельного участка		Координаты, м	
368				590772,98	2383271,70	Обозначение земельного участка		Площадь земельного участка		Координаты, м	
369				590770,62	2383269,15	Обозначение земельного участка		Площадь земельного участка		Координаты, м	
367				590775,18	2383264,92	Обозначение земельного участка		Площадь земельного участка		Координаты, м	
Обозначение характерных точек	границ	Х	У	Обозначение земельного участка		Площадь земельного участка		19 кв.м.		Координаты, м	
				:3У99		Площадь земельного участка		Обозначение характерных точек			

Обозначение характерных точек	X	Y
370	590765,00	2383255,42
371	590767,26	2383257,60
372	590763,09	2383261,92
373	590760,83	2383259,74
370	590765,00	2383255,42
Обозначение земельного участка :3V100		
Площадь земельного участка 19 кв.м.		
Обозначение характерных точек	X	Y
374	590755,93	2383246,28
375	590758,17	2383248,54
376	590753,93	2383252,76
377	590751,68	2383250,51
379	590749,38	2383248,19
377	590753,60	2383243,98
376	590755,93	2383246,28
378	590751,68	2383250,51
379	590749,38	2383248,19
377	590753,60	2383243,98
Обозначение земельного участка :3V102		
Площадь земельного участка 20 кв.м.		
Обозначение характерных точек	X	Y
380	590715,25	2383224,74
381	590717,64	2383227,18
382	590713,43	2383231,29
383	590711,04	2383228,85
380	590715,25	2383224,74
Обозначение земельного участка :3V103		
Площадь земельного участка 19 кв.м.		
Обозначение характерных точек	X	Y
384	590717,64	2383227,18
385	590719,87	2383229,47
381	590715,67	2383233,58
380	590713,43	2383231,29
384	590717,64	2383227,18
Обозначение земельного участка :3V104		
Площадь земельного участка 20 кв.м.		
Координаты, м	X	Y

Обозначение характерных точек	границ	Х	У
386		590770,41	2383279,85
387		590772,79	2383282,04
388		590768,63	2383286,54
389		590766,26	2383284,35
386		590770,41	2383279,85
Обозначение земельного участка :3V105			
Площадь земельного участка 19 кв.м.			
Обозначение характерных точек	границ	Х	У
390		590788,58	2383298,05
391		590790,87	2383300,31
392		590786,63	2383304,62
393		590784,33	2383302,36
390		590788,58	2383298,05
Обозначение земельного участка :3V106			
Площадь земельного участка 19 кв.м.			
Обозначение характерных точек	границ	Х	У
394		590793,18	2383302,58
395		590795,41	2383304,82
396		590791,12	2383309,08
397		590788,89	2383306,84
394		590793,18	2383302,58
Обозначение земельного участка :3V107			
Площадь земельного участка 18 кв.м.			
Обозначение характерных точек	границ	Х	У
398		590818,24	2383328,01
399		590820,36	2383330,09
400		590816,11	2383334,37
401		590814,00	2383332,29
398		590818,24	2383328,01
Обозначение земельного участка :3V108			
Площадь земельного участка 18 кв.м.			
Обозначение характерных точек	границ	Х	У
402		590820,36	2383330,09
403		590822,39	2383332,29
399		590818,25	2383336,47
398		590816,11	2383334,37
402		590820,36	2383330,09
Обозначение земельного участка :3V109			
Площадь земельного участка 19 кв.м.			
Обозначение характерных точек	границ	Х	У
Координаты, м	Координаты, м		

Обозначение характерных точек	X	Y
404	590804,31	2383231,35
405	590800,25	2383235,68
274	590798,18	2383233,74
278	590797,90	2383233,47
406	590801,96	2383229,15
404	590804,31	2383231,35
Обозначение земельного участка :3V110		
Площадь земельного участка 38 кв.м.		
Обозначение характерных точек	X	Y
407	590767,35	2383067,18
408	590774,61	2383074,21
409	590772,01	2383076,89
410	590764,76	2383069,86
407	590767,35	2383067,18
Обозначение земельного участка :3V111		
Площадь земельного участка 20 кв.м.		
Обозначение характерных точек	X	Y
411	590728,99	2383150,30
412	590726,60	2383152,60
413	590722,45	2383148,29
414	590724,84	2383146,00
411	590728,99	2383150,30
Обозначение земельного участка :3V112		
Площадь земельного участка 23 кв.м.		
Обозначение характерных точек	X	Y
415	590851,56	2383078,03
416	590856,67	2383082,67
417	590854,50	2383085,09
418	590849,38	2383080,49
415	590851,56	2383078,03
Обозначение земельного участка :3V113		
Площадь земельного участка 19 кв.м.		
Обозначение характерных точек	X	Y
419	590811,23	2383237,95
420	590813,60	2383240,14
421	590809,56	2383244,51
422	590807,19	2383242,32
419	590811,23	2383237,95

Категория земель образующих земельных участков – земли населенных пунктов. Согласно Правил землепользования и застройки городского округа – города Барнаул Алтайского края, утвержденных решением Барнаульской городской Думы от 25.12.2019 №447 (далее – Правила), образующие земельные участки располагаются в зоне размещения объектов автомобильного и воздушного транспорта (ИТ-2) и относятся к основному виду разрешенного использования – хранение автопарков (код (числовое обозначение) 2.7.1)



В соответствии с ч. 5 п. 5 ст. 43 Градостроительного Кодекса Российской Федерации от 29 декабря 2004 года № 190-ФЗ подготовлен Проект осуществления межевания в границах территории в отношении которой утвержден проект межевания. Координаты характерных точек границ территории представлены в Таблице 2.

Таблица 2

Сведения о границах территории, в отношении которой утвержден проект межевания

Координаты, м	
X	Y
590914,30	2383484,71
590913,14	2383483,13
590890,50	2383497,64
590920,91	2383533,06
590921,74	2383532,54
590922,83	2383533,83
590915,94	2383540,18
590933,68	2383564,70
590961,64	2383543,38
591050,87	2383697,58
591053,36	2383701,90
591094,00	2383691,62
591152,02	2383737,18
591112,47	2383682,23
591111,48	2383663,79
591118,13	2383648,09
591121,64	2383647,17
591125,48	2383643,74
591126,77	2383641,44
591133,69	2383629,15
591145,61	2383623,34
591149,98	2383599,96
591149,61	2383556,92
591147,36	2383554,05
591128,30	2383529,78
591115,06	2383535,79
591111,97	2383537,19
591108,48	2383532,19
591102,92	2383524,22
591101,25	2383521,08
591103,73	2383519,71
591097,44	2383512,20
591111,65	2383501,60
591110,71	2383500,57
591105,06	2383494,39
591103,15	2383490,97

591113,99	2383482,75
59107,59	2383474,03
591096,91	2383480,91
591093,29	2383470,78
591092,78	2383469,34
591107,22	2383461,14
591113,65	2383457,01
591109,02	2383452,59
591103,40	2383456,16
591096,52	2383444,49
591087,63	2383426,94
591088,06	2383424,65
591105,99	2383413,43
591098,70	2383404,63
591103,31	2383402,06
591100,84	2383393,91
591072,70	2383411,09
591063,85	2383414,52
591051,24	2383401,88
591044,23	2383397,77
591039,61	2383397,69
591036,40	2383396,26
591035,99	2383395,80
591034,35	2383392,50
591033,77	2383392,28
591029,76	2383383,93
591055,28	2383370,93
591051,19	2383364,06
591050,50	2383362,88
591046,58	2383359,17
591036,74	2383334,18
591051,82	2383321,63
591036,08	2383300,45
591027,35	2383285,32
591014,99	2383289,98
591003,19	2383294,53
590990,98	2383297,98
590990,31	2383297,51
590978,15	2383298,67
590976,50	2383294,69
590968,01	2383251,11
590956,76	2383209,01
590956,57	2383203,23
590948,03	2383173,96
590956,70	2383171,93

590947,52	2383121,35
590945,09	2383110,41
590941,98	2383090,22
590934,94	2383050,86
590933,61	2383038,39
590934,05	2383034,91
590934,43	2383031,84
590934,78	2383029,01
590928,60	2382991,85
590928,27	2382989,85
590918,18	2382931,92
590908,74	2382932,27
590884,72	2382944,87
590750,13	2383082,92
590664,35	2383150,28
590667,04	2383175,47
590678,61	2383189,32
590695,43	2383214,52
590746,27	2383265,16
590762,02	2383280,85
590779,39	2383298,16
590790,96	2383309,67
590825,86	2383344,44
590829,69	2383364,27
590916,72	2383483,16
590914,30	2383484,71

Доступ к образуемым земельным участкам осуществляется с земель общего пользования - улица Зоотехническая, далее через земельный участок с кадастровым номером 22:61:042104:5 по адресу: Алтайский край, г.Барнаул, рп. Южный, улица Зоотехническая, 29а по внутреннему проезду. Установление публичного сервитута на рассматриваемой территории не требуется.

2. Чертеж межевания территории

II. МАТЕРИАЛЫ ПО ОБОСНОВАНИЮ ПРОЕКТА МЕЖЕВАНИЯ.

3. Пояснительная записка

Образуемые земельные участки полностью расположены в III-м поясе зоны санитарной охраны источников питьевого и хозяйственно-бытового водоснабжения (в соответствии с распоряжением администрации Алтайского края от 14.01.2005 №8-р). По земельному участку 22:61:042104:5 подходит ЛЭП 10 кВ, охранная зона на кадастровом учете не стоит, образуемые земельные участки расположены вне данной охранной зоны.

В проектных границах объектов культурного наследия отсутствуют.

4. Чертеж по обоснованию проекта межевания территории

ЗАКЛЮЧЕНИЕ

Настоящий Проект выполнен с учетом «Проект межевания территории в границах кадастрового квартала 22:61:042104 по адресам: улица Зоотехническая, 29а, 29б в рабочем поселке Южный города Барнаула», утвержденному постановлением администрации г. Барнаула № 964 от 13.06.2019 г.

Проектом определены границы 113 (ста тринадцати) образуемых земельных участков, их площадь и вид разрешенного использования.

Проект межевания выполнен с учетом сохранения границ ранее образованных земельных участков, учтенных в ЕПРН.


ПРИЛОЖЕНИЕ

Филиал публично-правовой компании "Роскадастр" по Алтайскому краю
полное наименование органа регистрации прав
Выписка из Единого государственного реестра недвижимости об объекте недвижимости

Сведения о характеристиках объекта недвижимости

На основании запроса от 24.08.2023, поступившего на рассмотрение 24.08.2023, сообщаем, что согласно записям Единого государственного реестра недвижимости:

Земельный участок					Раздел 1 Лист 1
Вид объекта недвижимости					
Лист № 1 раздела 1	Всего листов раздела 1: 2	Всего разделов: 6	Всего листов выписки: 14		
24.08.2023г. № КУВИ-001/2023-193410383					
Кадастровый номер:	22:61:042104:5				
Номер кадастрового квартала:	22:61:042104				
Дата присвоения кадастрового номера:	01.11.2005				
Ранее присвоенный государственный учетный номер:	данные отсутствуют				
Местоположение:	Российская Федерация, Алтайский край, г. Барнаул, р.п. Южный, ул. Зоотехническая, 29а				
Площадь:	63570 +/- 37				
Кадастровая стоимость, руб.:	116640778.8				
Кадастровые номера расположенных в пределах земельного участка объектов недвижимости:	22:61:042104:214, 22:61:000000:1704				
Кадастровые номера объектов недвижимости, из которых образован объект недвижимости:	данные отсутствуют				
Кадастровые номера образованных объектов недвижимости:	данные отсутствуют				
Категория земель:	Земли населенных пунктов				
Виды разрешенного использования:	Для эксплуатации гаражно-потребительского кооператива				
Сведения о кадастровом инженере:	данные отсутствуют				
Сведения о лесах, водных объектах и об иных природных объектах, расположенных в пределах земельного участка:	данные отсутствуют				
Сведения о том, что земельный участок полностью расположен в границах зоны с особыми условиями использования территории, территории объекта культурного наследия, публичного сервитута:	данные отсутствуют				
Сведения о том, что земельный участок расположен в границах особой экономической зоны, территории опережающего социально-экономического развития, зоны территориального развития в Российской Федерации, игорной зоны:	данные отсутствуют				



ДОКУМЕНТ ПОДПИСАН

ЭЛЕКТРОННОЙ ПОДПИСЬЮ

Сертификат: 00BВ056В7401СВ38DВ3376АСРС8425108

Владелец: ФЕДЕРАЛЬНАЯ СЛУЖБА ГОСУДАРСТВЕННОЙ РЕГИСТРАЦИИ, КАДАСТРА И КАРТОГРАФИИ

Действителен: с 27.06.2023 по 19.09.2024

полное наименование должности

инициалы, фамилия

Земельный участок

Вид объекта недвижимости

Лист № 2 раздела 1

Всего листов раздела 1: 2

Всего разделов: 6

Всего листов выписки: 14

24.08.2023г. № КУВИ-001/2023-193410383

Кадастровый номер:

22:61:042104:5

Сведения о том, что земельный участок расположен в границах особо охраняемой природной территории, охотничьих угодий, лесничеств:	данные отсутствуют
Сведения о результатах проведения государственного земельного надзора:	данные отсутствуют
Сведения о расположении земельного участка в границах территории, в отношении которой утвержден проект межевания территории:	данные отсутствуют
Условный номер земельного участка:	данные отсутствуют
Сведения о принятии акта и (или) заключения договора, предусматривающих предоставление в соответствии с земельным законодательством исполнительным органом государственного органа власти или органом местного самоуправления, находящегося в государственной или муниципальной собственности земельного участка для строительства наемного дома социального использования или наемного дома коммерческого использования:	данные отсутствуют
Сведения о том, что земельный участок или земельные участки образованы на основании решения об изъятии земельного участка и (или) расположенного на нем объекта недвижимости для государственных или муниципальных нужд:	данные отсутствуют
Сведения о том, что земельный участок образован из земель или земельного участка, государственная собственность на которые не разграничена:	данные отсутствуют
Сведения о наличии земельного спора о местоположении границ земельных участков:	данные отсутствуют
Статус записи об объекте недвижимости:	Сведения об объекте недвижимости имеют статус "актуальные, ранее учтенные"
Особые отметки:	Сведения об ограниченных правах на объект недвижимости, обременениях данного объекта, не зарегистрированных в реестре прав, ограничений прав и обременений недвижимого имущества: вид ограничения (обременения): аренда; срок действия: с 01.11.2005; реквизиты документа-основания: постановление поселковой администрации о продаже земельного участка в собственность от 16.06.2003 № 78. Сведения, необходимые для заполнения раздела: 4 - Сведения о частях земельного участка, отсутствуют.
Получатель выписки:	Паульс Федор Валерьевич

ДОКУМЕНТ ПОДПИСАН

ЭЛЕКТРОННОЙ ПОДПИСЬЮ

Сертификат: 00B5056B7401CB38D25376AC8C8425108

ПОЛНОЕ НАИМЕНОВАНИЕ ДОЛЖНОСТИ

Владелец ФЕДЕРАЛЬНАЯ СЛУЖБА ГОСУДАРСТВЕННОЙ РЕГИСТРАЦИИ, КАДАСТРА И КАРТОГРАФИИ

Действителен: с 27.06.2023 по 19.09.2024

инициалы, фамилия

Земельный участок

Всего листов выписки: 14

22:61:042104:5

1	Правообладатель (правообладатели):	1.1	данные о правообладателе отсутствуют
2	Сведения о возможности предоставления третьим лицам персональных данных физического лица:	1.1.1	данные отсутствуют
2	Вид, номер, дата и время государственной регистрации права:	2.1	не зарегистрировано
3	Сведения об осуществлении государственной регистрации сделки, права без необходимого в силу закона согласия третьего лица, органа:	3.1	данные отсутствуют
4	Ограничение прав и обременение объекта недвижимости:		
4.1	вид:	Аренда	
	дата государственной регистрации:	28.12.2005 00:00:00	
	номер государственной регистрации:	22-22-01/231/2005-66	
	срок, на который установлены ограничение прав и обременение объекта недвижимости:	Срок действия с 28.09.2004 до 29.09.2024г	
	лицо, в пользу которого установлены ограничение прав и обременение объекта недвижимости:	Гаражный потребительский кооператив "Пономаревский", ИНН: 2225031160	
	сведения о возможности предоставления третьим лицам персональных данных физического лица	данные отсутствуют	
	основание государственной регистрации:	Дополнительное соглашение к договору аренды земельного участка от 25.02.2005 № 432, выдан 18.09.2014, дата государственной регистрации: 21.10.2014, номер государственной регистрации: 22-22-01/154/2014-828	
	сведения об осуществлении государственной регистрации сделки, права, ограничения права без необходимого в силу закона согласия третьего лица, органа:	Договор аренды земельного участка, № 432, выдан 25.02.2005, дата государственной регистрации: 28.12.2005, номер государственной регистрации: 22-22-01/231/2005-66	
	сведения об управлении залогом и о договоре управления залогом, если такой договор заключен для управления ипотекой:	данные отсутствуют	



ЭЛЕКТРОННОЙ ПОДПИСЬЮ

фамилия, инициалы

РЕГИСТРАЦИИ, КАДАСТРА И КАРТОГРАФИИ

Действителен: с 27.06.2023 по 19.09.2024

Земельный участок
вид объекта недвижимости

Лист № 2 раздела 2 Всего листов раздела 2: 3 Всего разделов: 6 Всего листов выписки: 14

24.08.2023г. № КУВИ-001/2023-193410383

Кадастровый номер: 22:61:042104:5

	сведения о депозитарии, который осуществляет хранение обезличенной документарной закладной или электронной закладной: ведения о внесении изменений или дополнений в регистрационную запись об ипотеке:	
5	Договоры участия в долевом строительстве:	не зарегистрировано
6	Заявленные в судебном порядке права требования:	данные отсутствуют
7	Сведения о возможности предоставления третьим лицам персональных данных физического лица	данные отсутствуют
8	Сведения о возращении в отношении зарегистрированного права:	данные отсутствуют
9	Сведения о наличии решения об изъятии объекта недвижимости для государственных и муниципальных нужд:	данные отсутствуют
10	Сведения о невозможности государственной регистрации без личного участия правообладателя или его законного представителя:	данные отсутствуют
11	Правопритязания и сведения о наличии поступивших, но не рассмотренных заявлений о проведении государственной регистрации права (перехода, прекращения права), ограничения права или обременения объекта недвижимости, сделки в отношении объекта недвижимости:	отсутствуют




ДОКУМЕНТ ПОДПИСАН
ЭЛЕКТРОННОЙ ПОДПИСЬЮ

Сертификат: 00BB05687401CB38D23376ACD842108
Владелец: ФЕДЕРАЛЬНАЯ СЛУЖБА ГОСУДАРСТВЕННОЙ
РЕГИСТРАЦИИ, КАДАСТРА И КАРТОГРАФИИ
Действителен: с 27.06.2023 по 19.09.2024

полное наименование должности

инициалы, фамилия

				Лист 5	
				Земельный участок	
				Вид объекта недвижимости	
Лист № 3 раздела 2		Всего листов раздела 2: 3		Всего разделов: 6	
24.08.2023г. № КУВИ-001/2023-193410383				Всего листов выписки: 14	
Кадастровый номер:		22:61:042104:5			
11	Сведения о невозможности государственной регистрации перехода, прекращения, ограничения права на земельный участок из земель сельскохозяйственного назначения:		данные отсутствуют		



ДОКУМЕНТ ПОДПИСАН
ЭЛЕКТРОННОЙ ПОДПИСЬЮ

Сертификат: 00BB056B7401CB38D2B3576ACD8425108

Выдана: ФЕДЕРАЛЬНАЯ СЛУЖБА ГОСУДАРСТВЕННОЙ РЕГИСТРАЦИИ, КАДАСТРА И КАРТОГРАФИИ

Действителен: с 27.06.2023 по 19.09.2024

ПОЛНОЕ НАИМЕНОВАНИЕ ДОЛЖНОСТИ

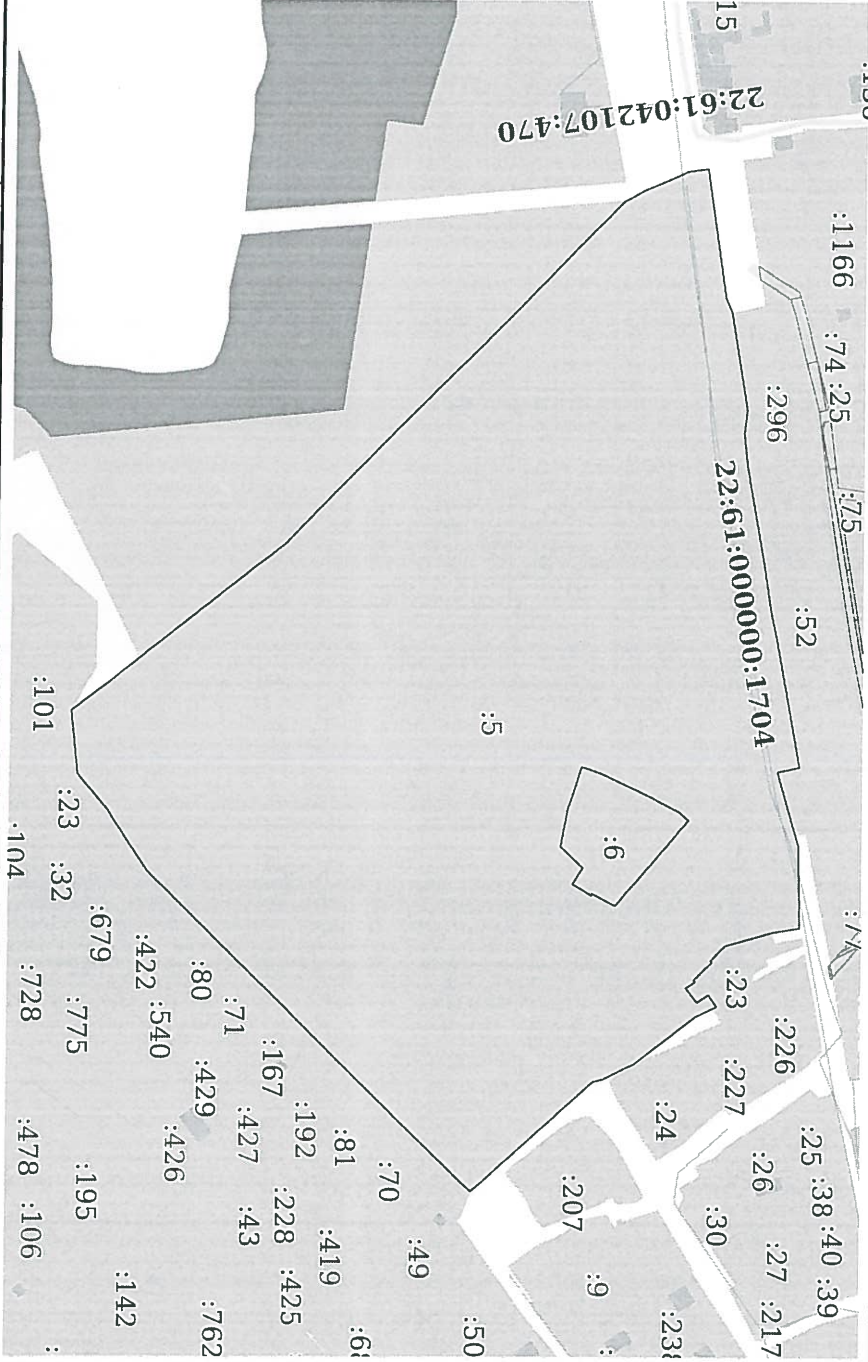
инициалы, фамилия

Выписка из Единого государственного реестра недвижимости об объекте недвижимости

Описание местоположения земельного участка

Земельный участок			
Вид объекта недвижимости			
Лист № 1 раздела 3	Всего листов раздела 3: 1	Всего разделов: 6	Всего листов выписки: 14
24.08.2023г. № КУВИ-001/2023-193410383			
Кадастровый номер:		22:61:042104:5	

План (чертеж, схема) земельного участка



Масштаб 1:3000

Условные обозначения:



ДОКУМЕНТ ПОДПИСАН
ЭЛЕКТРОННОЙ ПОДПИСЬЮ

Сертификат: 00BB056B7401CB38D2B3576ACD8C8425108

Владелец: ФЕДЕРАЛЬНАЯ СЛУЖБА ГОСУДАРСТВЕННОЙ
РЕГИСТРАЦИИ, КАДАСТРА И КАРТОГРАФИИ

Действителен: с 27.06.2023 по 19.09.2024

ПОЛНОЕ НАИМЕНОВАНИЕ ДОЛЖНОСТИ

инициалы, фамилия

Выписка из Единого государственного реестра недвижимости об объекте недвижимости

Описание местоположения земельного участка

Земельный участок

Вид объекта недвижимости

Лист № 1 раздела 3.1

Всего листов раздела 3.1: 4

Всего разделов: 6

Всего листов выписки: 14

24.08.2023г. № КУВИ-001/2023-193410383

Кадастровый номер:

22:61:042104:5

Описание местоположения границ земельного участка						
№ п/п	Номер точки п/п	Номер точки	Дирекционный угол	Горизонтальное проложение, м	Описание закрепления на местности	Кадастровые номера смежных участков
1	2	3	4	5	6	7
1	1.1.1	1.1.2	81°29.8'	52.35	данные отсутствуют	данные отсутствуют
2	1.1.2	1.1.3	67°19.3'	3.03	данные отсутствуют	данные отсутствуют
3	1.1.3	1.1.4	67°29.3'	2.85	данные отсутствуют	данные отсутствуют
4	1.1.4	1.1.5	67°45.1'	0.48	данные отсутствуют	данные отсутствуют
5	1.1.5	1.1.6	80°33.8'	39.71	данные отсутствуют	данные отсутствуют
6	1.1.6	1.1.7	97°3.0'	2.85	данные отсутствуют	данные отсутствуют
7	1.1.6	1.1.6			данные отсутствуют	данные отсутствуют
8	1.1.7	1.1.8	97°3.4'	3.09	данные отсутствуют	данные отсутствуют
9	1.1.8	1.1.9	97°12.4'	3.51	данные отсутствуют	данные отсутствуют
10	1.1.9	1.1.10	83°54.7'	12.54	данные отсутствуют	данные отсутствуют
11	1.1.10	1.1.11	79°51.5'	39.98	данные отсутствуют	данные отсутствуют
12	1.1.11	1.1.12	81°14.6'	20.43	данные отсутствуют	данные отсутствуют
13	1.1.11	1.1.11			данные отсутствуют	данные отсутствуют
14	1.1.12	1.1.13	77°28.6'	11.21	данные отсутствуют	данные отсутствуют
15	1.1.13	1.1.14	79°42.7'	51.4	данные отсутствуют	данные отсутствуют
16	1.1.13	1.1.13			данные отсутствуют	данные отсутствуют
17	1.1.14	1.1.15	166°45.5'	8.91	данные отсутствуют	данные отсутствуют
18	1.1.14	1.1.14			данные отсутствуют	данные отсутствуют



ДОКУМЕНТ ПОДПИСАН

ЭЛЕКТРОННОЙ ПОДПИСЬЮ

Сертификат: 00B806B87401CB3802B3576ACD8C425108

Выдана: ФЕДЕРАЛЬНАЯ СЛУЖБА ГОСУДАРСТВЕННОЙ

РЕГИСТРАЦИИ, КАДАСТРА И КАРТОГРАФИИ

Действителен: с 27.06.2023 по 19.09.2024

полное наименование должности

инициалы, фамилия

Земельный участок
Вид объекта недвижимости

Лист № 2 раздела 3.1 Всего листов раздела 3.1: 4 Всего разделов: 6 Всего листов выписки: 14

24.08.2023г. № КУВИ-001/2023-193410383

Кадастровый номер: 22:61:042104:5

1	2	3	4	5	6	7	8
19	1.1.15	1.1.16	73°44.1'	30.49	данные отсутствуют	данные отсутствуют	данные отсутствуют
20	1.1.16	1.1.17	88°48.9'	5.8	данные отсутствуют	данные отсутствуют	данные отсутствуют
21	1.1.17	1.1.18	88°46.1'	27.91	данные отсутствуют	данные отсутствуют	данные отсутствуют
22	1.1.18	1.1.19	169°43.9'	11.44	данные отсутствуют	данные отсутствуют	данные отсутствуют
23	1.1.19	1.1.20	164°4.3'	19.24	данные отсутствуют	22:61:042104:23	Россия, Алтайский кр., г. Барнаул, ул. Зоотехническая, д. 59, кв. 47
24	1.1.20	1.1.21	133°42.6'	8.48	данные отсутствуют	22:61:042104:23	Россия, Алтайский кр., г. Барнаул, ул. Зоотехническая, д. 59, кв. 47
25	1.1.21	1.1.22	43°59.7'	0.81	данные отсутствуют	22:61:042104:23	Россия, Алтайский кр., г. Барнаул, ул. Зоотехническая, д. 59, кв. 47
26	1.1.22	1.1.23	134°25.0'	10.43	данные отсутствуют	22:61:042104:23	Россия, Алтайский кр., г. Барнаул, ул. Зоотехническая, д. 59, кв. 47
27	1.1.23	1.1.24	47°13.2'	0.91	данные отсутствуют	22:61:042104:23	Россия, Алтайский кр., г. Барнаул, ул. Зоотехническая, д. 59, кв. 47
28	1.1.24	1.1.25	144°24.3'	4.67	данные отсутствуют	22:61:042104:23	Россия, Алтайский кр., г. Барнаул, ул. Зоотехническая, д. 59, кв. 47
29	1.1.25	1.1.26	51°2.1'	7.33	данные отсутствуют	22:61:042104:23	Россия, Алтайский кр., г. Барнаул, ул. Зоотехническая, д. 59, кв. 47
30	1.1.26	1.1.27	325°47.0'	5.44	данные отсутствуют	22:61:042104:23	Россия, Алтайский кр., г. Барнаул, ул. Зоотехническая, д. 59, кв. 47
31	1.1.27	1.1.28	54°51.4'	5.91	данные отсутствуют	22:61:042104:23	Россия, Алтайский кр., г. Барнаул, ул. Зоотехническая, д. 59, кв. 47
32	1.1.28	1.1.29	154°26.3'	9.46	данные отсутствуют	данные отсутствуют	данные отсутствуют
33	1.1.28	1.1.28			данные отсутствуют	22:61:042104:227	Алтайский край, г. Барнаул, р. п. Южный, ул. Зоотехническая, д. 45
34	1.1.29	1.1.30	142°4.3'	31.37	данные отсутствуют	данные отсутствуют	данные отсутствуют
35	1.1.30	1.1.31	153°46.4'	13.64	данные отсутствуют	данные отсутствуют	данные отсутствуют
36	1.1.31	1.1.32	166°18.6'	4.01	данные отсутствуют	данные отсутствуют	данные отсутствуют
37	1.1.32	1.1.33	137°32.3'	66.43	данные отсутствуют	данные отсутствуют	данные отсутствуют

ДОКУМЕНТ ПОДПИСАН
ЭЛЕКТРОННОЙ ПОДПИСЬЮ

Сертификат: 00B8056B7401CB38D2B3576ACD8C425108
Выдана: ФЕДЕРАЛЬНАЯ СЛУЖБА ГОСУДАРСТВЕННОЙ
РЕГИСТРАЦИИ, КАДАСТРА И КАРТОГРАФИИ
Действителен: с 27.06.2023 по 19.09.2024

ПОЛНОЕ НАИМЕНОВАНИЕ ДОЛЖНОСТИ

инициалы, фамилия

Земельный участок
Вид объекта недвижимости

Лист № 3 раздела 3.1

Всего листов раздела 3.1: 4

Всего разделов: 6

Всего листов выписки: 14

24.08.2023г. № КУ Вп-001/2023-193410383

Кадастровый номер:

22:61:042104:5

1	2	3	4	5	6	7	8
38	1.1.33	1.1.34	224°53.3'	184.1	данные отсутствуют	данные отсутствуют	данные отсутствуют
39	1.1.33	1.1.33			данные отсутствуют	22:61:041301:23	данные отсутствуют
40	1.1.34	1.1.35	236°16.7'	30.3	данные отсутствуют	22:61:041301:23	данные отсутствуют
41	1.1.35	1.1.36	230°7.5'	18.05	данные отсутствуют	22:61:041301:23	данные отсутствуют
42	1.1.36	1.1.37	263°54.3'	25.33	данные отсутствуют	22:61:041301:23	данные отсутствуют
43	1.1.37	1.1.38	321°51.5'	109.07	данные отсутствуют	данные отсутствуют	данные отсутствуют
44	1.1.37	1.1.37			данные отсутствуют	22:61:000000:69(5)	Россия, 656906, Алтайский кр., г. Барнаул, р.п. Южный, ул. Терпена, д. 7
45	1.1.38	1.1.39	314°19.1'	192.5	данные отсутствуют	данные отсутствуют	данные отсутствуют
46	1.1.38	1.1.38			данные отсутствуют	22:61:042107:167	данные отсутствуют
47	1.1.39	1.1.40	331°50.8'	10	данные отсутствуют	данные отсутствуют	данные отсутствуют
48	1.1.40	1.1.41	336°39.6'	18.12	данные отсутствуют	данные отсутствуют	данные отсутствуют
49	1.1.41	1.1.1	352°15.1'	8.08	данные отсутствуют	данные отсутствуют	данные отсутствуют
50	1.2.42	1.2.43	219°52.6'	5.23	данные отсутствуют	22:61:042104:6	Россия, Алтайский кр., г. Барнаул, п. Садоводов, ул. им. М. Лисавенко, д. 9
51	1.2.43	1.2.44	207°15.2'	12.27	данные отсутствуют	22:61:042104:6	Россия, Алтайский кр., г. Барнаул, п. Садоводов, ул. им. М. Лисавенко, д. 9
52	1.2.44	1.2.45	204°53.0'	20.89	данные отсутствуют	22:61:042104:6	Россия, Алтайский кр., г. Барнаул, п. Садоводов, ул. им. М. Лисавенко, д. 9
53	1.2.45	1.2.46	199°20.0'	9.88	данные отсутствуют	22:61:042104:6	Россия, Алтайский кр., г. Барнаул, п. Садоводов, ул. им. М. Лисавенко, д. 9
54	1.2.46	1.2.47	107°38.9'	11.97	данные отсутствуют	22:61:042104:6	Россия, Алтайский кр., г. Барнаул, п. Садоводов, ул. им. М. Лисавенко, д. 9
55	1.2.47	1.2.48	109°28.9'	5.37	данные отсутствуют	22:61:042104:6	Россия, Алтайский кр., г. Барнаул, п. Садоводов, ул. им. М. Лисавенко, д. 9
56	1.2.48	1.2.49	100°30.1'	15.69	данные отсутствуют	22:61:042104:6	Россия, Алтайский кр., г. Барнаул, п. Садоводов, ул. им. М. Лисавенко, д. 9
57	1.2.49	1.2.50	44°1.9'	12.56	данные отсутствуют	22:61:042104:6	Россия, Алтайский кр., г. Барнаул, п. Садоводов, ул. им. М. Лисавенко, д. 9
58	1.2.50	1.2.51	122°3.6'	7.8	данные отсутствуют	22:61:042104:6	Россия, Алтайский кр., г. Барнаул, п. Садоводов, ул. им. М. Лисавенко, д. 9



ДОКУМЕНТ ПОДПИСАН
ЭЛЕКТРОННОЙ ПОДПИСЬЮ

Сертификат: 00B8066B7401CB38D2B3576ACD8C425108

Владелец: ФЕДЕРАЛЬНАЯ СЛУЖБА ГОСУДАРСТВЕННОЙ

РЕГИСТРАЦИИ, КАДАСТРА И КАРТОГРАФИИ

Действителен: с 27.06.2023 по 19.09.2024

ПОЛНОЕ НАИМЕНОВАНИЕ ДОЛЖНОСТИ

инициалы, фамилия

Земельный участок
вид объекта недвижимости

Лист № 4 раздела 3.1

Всего листов раздела 3.1: 4

Всего разделов: 6

Всего листов выписки: 14

24.08.2023г. № КУВИ-001/2023-193410383

Кадастровый номер:

22:61:042104:5

1	2	3	4	5	6	7	8
59	1.2.51	1.2.52	31°53.5'	9.01	данные отсутствуют	22:61:042104:6	Россия, Алтайский кр., г. Барнаул, п. Садоводов, ул. им. М. Лисавенко, д. 9
60	1.2.52	1.2.53	292°46.2'	0.88	данные отсутствуют	22:61:042104:6	Россия, Алтайский кр., г. Барнаул, п. Садоводов, ул. им. М. Лисавенко, д. 9
61	1.2.53	1.2.54	27°52.0'	10.44	данные отсутствуют	22:61:042104:6	Россия, Алтайский кр., г. Барнаул, п. Садоводов, ул. им. М. Лисавенко, д. 9
62	1.2.54	1.2.42	309°57.6'	45.71	данные отсутствуют	22:61:042104:6	Россия, Алтайский кр., г. Барнаул, п. Садоводов, ул. им. М. Лисавенко, д. 9



ДОКУМЕНТ ПОДПИСАН
ЭЛЕКТРОННОЙ ПОДПИСЬЮ

Сертификат: 00BВ056В7401СВ38D2В3576АСDС8425108

Владелец: ФЕДЕРАЛЬНАЯ СЛУЖБА ГОСУДАРСТВЕННОЙ
РЕГИСТРАЦИИ, КАДАСТРА И КАРТОГРАФИИ

Действителен: с 27.06.2023 по 19.09.2024


ПОЛНОЕ НАИМЕНОВАНИЕ ДОЛЖНОСТИ

инициаль, фамилия

Выписка из Единого государственного реестра недвижимости об объекте недвижимости
Описание местоположения земельного участка

Земельный участок			
вид объекта недвижимости			
Лист № 1 раздела 3.2	Всего листов раздела 3.2: 3	Всего разделов: 6	Всего листов выписки: 14
24.08.2023г. № КУВИ-001/2023-193410383			
Кадастровый номер:	22:61:042104:5		

Сведения о характерных точках границы земельного участка				
Система координат МСК-22, зона 2				
Номер точки	Координаты, м		Описание закрепления на местности	Средняя квадратичная погрешность определения координат характерных точек границ земельного участка, м
	X	Y		
1	2	3	4	5
1	590912.33	2383193.2	Закрепление отсутствует	-
2	590908.32	2383189.85	Закрепление отсутствует	-
3	590897.41	2383184.23	Закрепление отсутствует	-
4	590878.46	2383175.44	Закрепление отсутствует	-
5	590869.14	2383172.17	Закрепление отсутствует	-
6	590865.51	2383183.58	Закрепление отсутствует	-
7	590863.72	2383188.64	Закрепление отсутствует	-
8	590860.86	2383204.07	Закрепление отсутствует	-
9	590869.89	2383212.8	Закрепление отсутствует	-
10	590865.75	2383219.41	Закрепление отсутствует	-
11	590873.4	2383224.17	Закрепление отсутствует	-
12	590873.74	2383223.36	Закрепление отсутствует	-
13	590882.97	2383228.24	Закрепление отсутствует	-
1	590912.33	2383193.2	Закрепление отсутствует	-
1	590918.09	2382932.2	Закрепление отсутствует	-
2	590925.83	2382983.97	Закрепление отсутствует	-
3	590927	2382986.77	Закрепление отсутствует	-
4	590928.09	2382989.4	Закрепление отсутствует	-
5	590928.27	2382989.84	Закрепление отсутствует	-
6	590934.78	2383029.01	Закрепление отсутствует	-
7	590934.43	2383031.84	Закрепление отсутствует	-
8	590934.05	2383034.91	Закрепление отсутствует	-



ДОКУМЕНТ ПОДПИСАН
ЭЛЕКТРОННОЙ ПОДПИСЬЮ

Сертификат: 00BBD056B7401CB38DB3576AC8C8425108
Владелец: ФЕДЕРАЛЬНАЯ СЛУЖБА ГОСУДАРСТВЕННОЙ
РЕГИСТРАЦИИ, КАДАСТРА И КАРТОГРАФИИ
Действителен: с 27.06.2023 по 19.09.2024

полное наименование должности

инициалы, фамилия

Земельный участок
вид объекта недвижимости

Лист № 2 раздела 3.2

Всего листов раздела 3.2: 3

Всего разделов: 6

Всего листов выписки: 14

24.08.2023г. № КУВИ-001/2023-193410383

Кадастровый номер:

22:61:042104:5

1	2	3	4	5
9	590933.61	2383038.39	Закрепление отсутствует	-
10	590934.94	2383050.86	Закрепление отсутствует	-
11	590941.98	2383090.22	Закрепление отсутствует	-
12	590945.09	2383110.41	Закрепление отсутствует	-
13	590947.52	2383121.35	Закрепление отсутствует	-
14	590956.7	2383171.92	Закрепление отсутствует	-
15	590948.03	2383173.96	Закрепление отсутствует	-
16	590956.57	2383203.23	Закрепление отсутствует	-
17	590956.69	2383209.03	Закрепление отсутствует	-
18	590957.29	2383236.93	Закрепление отсутствует	-
19	590946.03	2383238.97	Дополнительный межевой знак	-
20	590927.53	2383244.25	Закрепление отсутствует	0.05
21	590921.67	2383250.38	Закрепление отсутствует	0.05
22	590922.25	2383250.94	Закрепление отсутствует	0.05
23	590914.95	2383258.39	Закрепление отсутствует	0.05
24	590915.57	2383259.06	Закрепление отсутствует	0.05
25	590911.77	2383261.78	Закрепление отсутствует	0.05
26	590916.38	2383267.48	Закрепление отсутствует	0.05
27	590920.88	2383264.42	Закрепление отсутствует	0.05
28	590924.28	2383269.25	Закрепление отсутствует	0.05
29	590915.75	2383273.33	Закрепление отсутствует	-
30	590891.01	2383292.61	Закрепление отсутствует	-
31	590878.77	2383298.64	Закрепление отсутствует	-
32	590874.87	2383299.59	Закрепление отсутствует	-
33	590825.86	2383344.44	Закрепление отсутствует	-
34	590695.43	2383214.52	Закрепление отсутствует	-
35	590678.61	2383189.32	Закрепление отсутствует	-
36	590667.04	2383175.47	Закрепление отсутствует	-
37	590664.35	2383150.28	Закрепление отсутствует	-



ДОКУМЕНТ ПОДПИСАН

ЭЛЕКТРОННОЙ ПОДПИСЬЮ

Сертификат: 00B8056B7401CB38D2B376AC8C8425108

Владелец: ФЕДЕРАЛЬНАЯ СЛУЖБА ГОСУДАРСТВЕННОЙ

РЕГИСТРАЦИИ, КАДАСТРА И КАРТОГРАФИИ

Действителен: с 27.06.2023 по 19.09.2024

инициалы, фамилия

ПОЛНОЕ НАИМЕНОВАНИЕ ДОЛЖНОСТИ

Земельный участок
вид объекта недвижимости

Лист № 3 раздела 3.2 Всего листов раздела 3.2: 3 Всего разделов: 6 Всего листов выписки: 14

24.08.2023г. № КУВИА-001/2023-193410383

Кадастровый номер: 22:61:042104:5

1	2	3	4	5
38	590750.13	2383082.92	Закрепление отсутствует	-
39	590884.62	2382945.19	Закрепление отсутствует	-
40	590893.44	2382940.47	Закрепление отсутствует	-
41	590910.08	2382933.29	Закрепление отсутствует	-
1	590918.09	2382932.2	Закрепление отсутствует	-



ДОКУМЕНТ ПОДПИСАН
ЭЛЕКТРОННОЙ ПОДПИСЬЮ

Сертификат: 00B8056B7401CB38D2B3576ACDC8425108
Выдано: ФЕДЕРАЛЬНАЯ СЛУЖБА ГОСУДАРСТВЕННОЙ
РЕГИСТРАЦИИ, КАДАСТРА И КАРТОГРАФИИ
Действителен: с 27.06.2023 по 19.09.2024

полное наименование должности

инициалы, фамилия

Сведения о частях земельного участка

Учетный номер части	Площадь, м2	Содержание ограничения в использовании или ограничения права на объект недвижимости или обременения объекта
1	2	3
1	данные отсутствуют	вид ограничения (обременения): аренда; Срок действия: не установлен; реквизиты документа-основания: постановление поселковой администрации о продаже земельного участка в собственность от 16.06.2003 № 78; Содержание ограничения (обременения): Аренда (земельный участок предоставлен в аренду гаражно-потребительскому кооперативу "Пономаревский" для эксплуатации гаражно-потребительского кооператива).