

фрагмент 1
см. «Основная часть» лист 8

Условные обозначения:




- планируемое

1.1
- существующее

1.2
- 22:61:051641

граница и номер кадастрового квартала, сведения о котором содержатся в Едином государственном реестре недвижимости
- красная линия с номером поворотной точки
- красная линия подлежащая изменению
- граница земельного участка, сведения о котором содержатся в Едином государственном реестре недвижимости
- проезжая часть дороги
- существующий объект

- границы территории разработки Проекта см. Материалы по обоснованию лист ПМ-7 "Ситуационная схема. Схема границ зон с особыми условиями использования территории";
- перечень координат характерных точек границ территории разработки Проекта отображён на листах 6-7;
- перечень координат характерных точек границ красных линий отображён на листах 9-10

						МКУ-00031-2023-ПМ			
						Проект межевания части территории кадастровых кварталов 22:61:051642, 22:61:051641, 22:61:051638 в границах улиц Отечественная, Былинная и Альпийская в посёлке Бельмесёво города Барнаула			
Должность	Фамилия И.О.	подпись	дата	ОСНОВНАЯ ЧАСТЬ			стадия	лист	листов
И.о. директ	Боженко С.А.		05.2023				ПМ	12	12
Гл. спец.	Вайс М.Н.		05.2023						
Гл. спец.	Кулаковская З.А.		05.2023						
				План красных линий. Разбивочный чертёж красных линий.			Масштаб 1:2000		
							МКУ "Архитектура города Барнаула"		