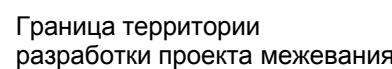
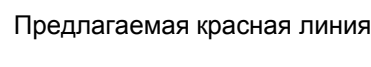
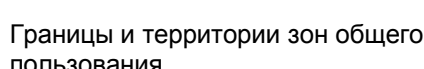
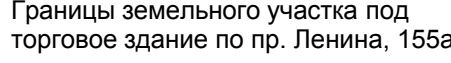
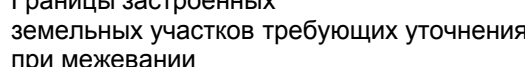
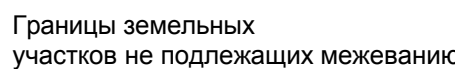


Компоновочная схема М 1:5000

Расчетная таблица земельных участков многоэтажных (многоквартирных) жилых домов квартала № 22:63:040112

№ п/п	Наименование объекта	Кадастровый номер	Этажность	Год постройки	Наименование нормативного документа	Удельный показатель земельной доли	Фактическая площадь земельного участка по материалам инвентаризации,м2	Нормативная площадь земельного участка,м2	Предлагаемая (уточненная) площадь земельного участка, м2
1	пр-кт Ленина, 147а	22.63.040112.15	4	1962	1957 г. СН 41-58	1,57	4050	2758,02	3075,85
2	пр-кт Ленина, 147в	22.63.040112.26	9	2008	СП 30-101-98	0,65	3905	2129,40	2463,33
3	пр-кт Ленина, 149	22.63.040112.22	8	1996	1994 г. МГСН-1.01-94	0,96	2664	2986,26	2756,24
4	пр-кт Ленина, 151	22.63.040112.62	12	1993	СНИП 2.07.01-89*	0,92	2176	4003,38	2222,87
5	пр-кт Ленина, 153	22.63.040112.9	12	1990	СНИП 2.07.01-89*	0,92	2997	3030,17	2863,97
6	пр-кт Ленина, 155	22.63.040112.10	12	1989	СНИП 2.07.01-89*	0,92	7856	2819,11	1925,09
7	пр-кт Ленина, 157	22.63.040112.19	4	1962	1957 г. СН 41-58	1,57	1829	2030,99	1788,78
8	ул. Полярная,30	22.63.040112.63	5	1972	1967 г. СНИП 11-К-2-62	1,52	5879	4414,25	4930,34
9	ул. Полярная,30а	22.63.040112.64	5	1971	1967 г. СНИП 11-К-2-62	1,52	5358	5748,18	5921,41
10	ул. Полярная,32	-----	5	1975	1975 г. СНИП 11-60-75	1,36	-----	3181,94	3274,91
11	ул. Полярная,34, корп.3	22.63.040112.65	5	1973	1967 г. СНИП 11-К-2-62	1,52	1932	2610,69	1878,63
12	ул. 80 Гвардейская Дивизия, 2, корп.1	22.63.040112.84	5	1974	1957 г. СН 41-58	1,34	-----	1500,10	1323,56
13	ул. 80 Гвардейская Дивизия, 2, корп.2	22.63.040112.53	5	1974	1957 г. СН 41-58	1,34	2446	2365,58	2267,90
14	ул. 80 Гвардейская Дивизия, 4	22.63.040112.50	5	1972	1967 г. СНИП 11-К-2-62	1,52	4342	5718,50	5709,49
15	ул. 80 Гвардейская Дивизия, 4а, корп.1	22.63.040112.54	9	1979	1975 г. СНИП 11-60-75	0,98	3252	2682,44	2860,01
16	ул. 80 Гвардейская Дивизия, 4а, корп.2	22.63.040112.55	9	1979	1975 г. СНИП 11-60-75	0,98	2960	2696,92	2975,13
17	ул. 80 Гвардейская Дивизия, 6	22.63.040112.56	5	1971	1967 г. СНИП 11-К-2-62	1,52	4574	5765,73	5755,42
18	ул. 80 Гвардейская Дивизия, 8	22.63.040112.57	5	1968	1967 г. СНИП 11-К-2-62	1,52	2171	3302,82	2017,42
19	ул. 80 Гвардейская Дивизия, 8а	22.63.040112.51	5	1974	1967 г. СНИП 11-К-2-62	1,52	7395	5711,01	5720,53
20	ул. 80 Гвардейская Дивизия, 10	22.63.040112.58	5	1967	1967 г. СНИП 11-К-2-62	1,52	2780	3251,71	2507,98
21	ул. 80 Гвардейская Дивизия, 10а	-----	5	1973	1967 г. СНИП 11-К-2-62	1,52	-----	3579,26	3937,44
22	ул. 80 Гвардейская Дивизия, 12	22.63.040112.59	5	1970	1967 г. СНИП 11-К-2-62	1,52	5298	5962,16	4890,76
23	ул. 80 Гвардейская Дивизия, 14	22.63.040112.60	5	1972	1967 г. СНИП 11-К-2-62	1,52	5099	5967,19	5099,44
24	ул. 80 Гвардейская Дивизия, 14а	22.63.040112.61	5	1975	1975 г. СНИП 11-60-75	1,36	5376	5293,11	5354,33
25	ул. Северо-Западная, 25	22.63.040112.66	5	1982	1975 г. СНИП 11-60-75	1,36	3046	3237,83	2874,75
26	ул. Северо-Западная, 27	22.63.040112.67	9	1976	1975 г. СНИП 11-60-75	0,98	8029	8966,45	8872,28
27	ул. Северо-Западная, 29	22.63.040112.18	9	1976	1975 г. СНИП 11-60-75	0,98	5945	5747,06	5764,08
28	ул. Северо-Западная, 29а	22.63.040112.29	10	2008	СП 30-101-98	0,65	4656	5662,27	5084,14
29	ул. Северо-Западная, 33	22.63.040112.68	12	1977	1975 г. СНИП 11-60-75	0,94	2839	3310,17	2683,38
30	ул. Северо-Западная, 35	22.63.040112.69	9	1974	1967 г. СНИП 11-К-2-62	1,04	6327	6819,47	6017,16
31	ул. Северо-Западная, 35б	22.63.040112.44	16	2009	СП 30-101-98	0,45	3273	1703,25	2651,88
32	ул. Северо-Западная, 39	22.63.040112.70	12	1979	1975 г. СНИП 11-60-75	0,94	2366	3346,89	2335,66
33	ул. Северо-Западная, 41	22.63.040112.71	9	1974	1967 г. СНИП 11-К-2-62	1,04	5965	6699,55	5824,37
34	ул. Полярная, 34/2	22.63.040112.16					1762,12		1762,12

Условные обозначения:



						МК-1/11-22-63:040112-ПМ		
						Проект межевания застроенной территории в границах кадастрового квартала 22:63:040112, ограниченного улицей 80-й Гвардейской дивизии, улицей Северо-Западная, проспектом Ленина, улицей Полярная в г. Барнаул (кв. 904)		
ИЗМ.	КОЛУЧ	ЛИСТ	Н ДОК	ПОДПИСЬ	ДАТА			
ГИП	Тремасов					СТАДИЯ	ЛИСТ	ЛИСТОВ
Нач. отдела	Ломакин					П	2	
Выполнил	Яценко							
						Чертёж межевых границ М1:2000 Компоновочная схема М 1:5000 Расчетная таблица земельных участков		
						ООО "Альфа-Проект" г. Барнаул		