

Администрация города Барнаула
КОМИТЕТ ПО СТРОИТЕЛЬСТВУ, АРХИТЕКТУРЕ И РАЗВИТИЮ ГОРОДА
МУНИЦИПАЛЬНОЕ КАЗЁННОЕ УЧРЕЖДЕНИЕ
«АРХИТЕКТУРА ГОРОДА БАРНАУЛА»
656043, г. Барнаул, ул. Короленко, 65 тел.: (8-3852) 371-490
ОГРН 1142225001302, ИНН 2221210183

ПРОЕКТ МЕЖЕВАНИЯ
ЧАСТИ ТЕРРИТОРИИ КАДАСТРОВОГО КВАРТАЛА 22:61:021042
В ГОРОДЕ БАРНАУЛЕ В ОТНОШЕНИИ ТЕРРИТОРИИ,
РАСПОЛОЖЕННОЙ ВДОЛЬ ГРАНИЦ ЗЕМЕЛЬНЫХ УЧАСТКОВ
С КАДАСТРОВЫМИ НОМЕРАМИ: 22:61:021042:475, 22:61:021042:15

ШИФР: МКУ-00087-2023-ПМ

Барнаул 2023

Администрация города Барнаула
КОМИТЕТ ПО СТРОИТЕЛЬСТВУ, АРХИТЕКТУРЕ И РАЗВИТИЮ ГОРОДА
МУНИЦИПАЛЬНОЕ КАЗЁННОЕ УЧРЕЖДЕНИЕ
«АРХИТЕКТУРА ГОРОДА БАРНАУЛА»
656043, г. Барнаул, ул. Короленко, 65 тел.: (8-3852) 371-490
ОГРН 1142225001302, ИНН 2221210183

Утверждено постановлением
администрации города Барнаула
от _____ № _____

ПРОЕКТ МЕЖЕВАНИЯ
ЧАСТИ ТЕРРИТОРИИ КАДАСТРОВОГО КВАРТАЛА 22:61:021042
В ГОРОДЕ БАРНАУЛЕ В ОТНОШЕНИИ ТЕРРИТОРИИ,
РАСПОЛОЖЕННОЙ ВДОЛЬ ГРАНИЦ ЗЕМЕЛЬНЫХ УЧАСТКОВ
С КАДАСТРОВЫМИ НОМЕРАМИ: 22:61:021042:475, 22:61:021042:15

ШИФР: МКУ-00087-2023-ПМ

ОСНОВНАЯ ЧАСТЬ

И.о. директора

Главный специалист

Главный специалист



С.А. Боженко




М.Н. Вайс

Е.О. Гусева

Барнаул 2023

СОДЕРЖАНИЕ

№п/п	наименование	лист	масштаб
	Содержание	3	
ОСНОВНАЯ ЧАСТЬ			
I.	ВВЕДЕНИЕ. ОБЩИЕ ПОЛОЖЕНИЯ	4	
II.	ПОЛОЖЕНИЕ ТЕРРИТОРИИ В ПЛАНИРОВОЧНОЙ СТРУКТУРЕ ГОРОДА	6	
III.	ПРОЕКТНЫЕ РЕШЕНИЯ	6	
IV.	ГРАФИЧЕСКАЯ ЧАСТЬ	8	
	План красных линий. Разбивочный чертёж красных линий.	9	1:500

						МКУ-00087-2023-ПМ			
						Проект межевания части территории кадастрового квартала 22:61:021042 в городе Барнауле в отношении территории, расположенной вдоль границ земельных участков с кадастровыми номерами: 22:61:021042:475, 22:61:021042:15			
Должность	Фамилия И.О.	Подпись	Дата			Основная часть	Стадия	Лист	Листов
И.о. директ.	Боженко С.А.		07.08.2023				ПМ	3	9
Гл. спец.	Вайс М.Н.		07.08.2023						
Гл. спец.	Гусева Е.О.		07.08.2023						
						Содержание	МКУ «Архитектура города Барнаула»		

I. ВВЕДЕНИЕ. ОБЩИЕ ПОЛОЖЕНИЯ

Настоящий «Проект межевания части территории кадастрового квартала 22:61:021042 в городе Барнауле в отношении территории, расположенной вдоль границ земельных участков с кадастровыми номерами: 22:61:021042:475, 22:61:021042:15» (далее - Проект) разработан на основании поручения председателя комитета по строительству, архитектуре и развитию города Барнаула от 17.07.2023 №49-пор. в соответствии с требованиями градостроительного законодательства.

Проект разработан в соответствии с нормативно правовой документацией:

1. Градостроительный кодекс Российской Федерации, от 29.12.2004 №190-ФЗ с изменениями и дополнениями (далее – ГрК РФ);
2. Земельный кодекс Российской Федерации, от 25.10.2001 №136-ФЗ с изменениями и дополнениями (далее – ЗК РФ);
3. Приказ Федеральной службы государственной регистрации, кадастра и картографии от 10.11.2020 №П/0412 «Об утверждении классификатора видов разрешенного использования земельных участков» с изменениями и дополнениями (далее – Классификатор);
4. Свод правил СП 42.13330.2016 «Градостроительство. Планировка и застройка городских и сельских поселений» Актуализированная редакция СНиП 2.07.01-89* с изменениями и дополнениями (далее – СП 42.13330.201);
5. Нормативы градостроительного проектирования Алтайского края, утверждённые постановлением Правительства Алтайского края от 29.12.2022 №537 (далее – Нормативы АК);
6. Генеральный план городского округа – города Барнаула Алтайского края, утверждённый решением Барнаульской городской Думы от 30.08.2019 №344 с изменениями и дополнениями (далее – Генеральный план);
7. Правила землепользования и застройки городского округа - города Барнаула Алтайского края, утверждённые решением Барнаульской городской Думы от 25.12.2019 №447 с изменениями и дополнениями (далее – Правила);
8. Нормативы градостроительного проектирования городского округа - города Барнаула Алтайского края, утверждённые решением Барнаульской городской Думы от 22.03.2019 №282 (далее – Нормативы);
9. Проект планировки улично-дорожной сети городского округа - города Барнаула Алтайского края, утверждённый постановлением администрации города Барнаула от 06.09.2019 №1494 (далее – Проект УДС);
10. Инструкция о порядке проектирования и установления красных линий в городах и других поселениях Российской Федерации (РДС 30-201-98) (утв. постановлением Госстроя РФ от 06.04.1998 №18-30).

Исходными данными для разработки Проекта послужили следующие материалы:

- письмо администрации Индустриального района города Барнаула от 27.06.2023 №200/И-21/исх-702;

						МКУ-00087-2023-ПМ	Лист
							4
Изм.	Кол. уч	Лист	№ док.	Подпись	Дата		

- сведения филиала ФГБУ «Федеральная кадастровая палата Федеральной службы государственной регистрации, кадастра и картографии» по Алтайскому краю (далее – ФГБУ);
- топографическая основа М 1:500;
- сведения, предоставленные комитетом по строительству, архитектуре и развитию города Барнаула (далее – Комитет).

В соответствии со статьёй 43 ГрК РФ подготовка проектов межевания территорий осуществляется применительно к территории, расположенной в границах одного или нескольких смежных элементов планировочной структуры, границах определенной правилами землепользования и застройки территориальной зоны и (или) границах установленной схемой территориального планирования муниципального района, генеральным планом поселения, городского округа функциональной зоны, территории, в отношении которой предусматривается осуществление комплексного развития территории.

Подготовка проекта межевания территории осуществляется для:

- 1) определения местоположения границ, образуемых и изменяемых земельных участков;
- 2) установления, изменения, отмены красных линий для застроенных территорий, в границах которых не планируется размещение новых объектов капитального строительства, а также для установления, изменения, отмены красных линий в связи с образованием и (или) изменением земельного участка, расположенного в границах территории, применительно к которой не предусматривается осуществление комплексного развития территории, при условии, что такие установления, изменения, отмена влекут за собой исключительно изменение границ территории общего пользования.

Примечание: красные линии - линии, которые обозначают границы территорий общего пользования и подлежат установлению, изменению или отмене в документации по планировке территории (пункт 11 статья 1 глава 1 ГрК РФ).

Проект межевания включает в себя чертежи межевания территории, на которых отображаются:

- 1) границы планируемых (в случае, если подготовка проекта межевания территории осуществляется в составе проекта планировки территории) и существующих элементов планировочной структуры;
- 2) красные линии, утверждённые в составе проекта планировки территории, или красные линии, утверждаемые, изменяемые проектом межевания территории в соответствии с пунктом 2 части 2 статьи 43 ГрК РФ;
- 3) линии отступа от красных линий в целях определения мест допустимого размещения зданий, строений, сооружений;
- 4) границы образуемых и (или) изменяемых земельных участков, условные номера образуемых земельных участков, в том числе в отношении которых предполагаются их резервирование и (или) изъятие для государственных или муниципальных нужд;
- 5) границы публичных сервитутов.

Цель Проекта: *изменение красных линий* вдоль границ земельных участков с кадастровыми номерами: 22:61:021042:475, 22:61:021042:15 (пункт 2, часть 2, статья 43 глава 5 ГрК РФ).

						МКУ-00087-2023-ПМ	Лист
							5
Изм.	Кол. уч	Лист	№ док.	Подпись	Дата		

II. ПОЛОЖЕНИЕ ТЕРРИТОРИИ В ПЛАНИРОВОЧНОЙ СТРУКТУРЕ ГОРОДА

Территория, на которую разрабатывается Проект, находится в Индустриальном районе города Барнаула Алтайского края, в границах кадастрового квартала 22:61:021042, вдоль границы земельного участка с кадастровым номером 22:61:021042:475 по адресу: город Барнаул, село Власиха, улица Тальниковая,1 и вдоль части границы земельного участка с кадастровым номером 22:61:021042:15 по адресу: город Барнаул, село Власиха, улица Тальниковая,3.

С выездом на место установлено, что по рассматриваемой территории проходит дорога, по которой осуществляется подъезд к вышеуказанным земельным участкам.

Сведения о характерных точках границ территории разработки Проекта представлены в таблице II.I:

Таблица II.I – Сведения о характерных точках границ территории разработки Проекта

МСК			МСК - 22		
Номер точки	Координата X	Координата Y	Номер точки	Координата X	Координата Y
1	2	3	1	2	3
1	7845.36	-4426.67	1	595165.61	2373010.90
2	7871.47	-4415.10	2	595191.97	2373021.91
3	7869.69	-4393.97	3	595190.64	2373043.06
4	7869.64	-4393.99	4	595190.60	2373043.05
5	7842.22	-4406.16	5	595162.92	2373031.47

Проектом УДС изменение красных линий на рассматриваемой территории не осуществлялось.

В соответствии с Генеральным планом указанная территория *находится в границах земель населённых пунктов*, в функциональной зоне застройки индивидуальными жилыми домами.

В соответствии с Правилами рассматриваемая территория расположена в территориальной зоне застройки индивидуальными жилыми домами (Ж-4).

Схема и список координат красных линий по состоянию на 07.2023 выданы Комитетом.

III. ПРОЕКТНЫЕ РЕШЕНИЯ

Согласно пункту 2 части 2 статьи 43 главы 5 ГрК РФ, подготовка проекта межевания территории осуществляется для установления, изменения, отмены красных линий для застроенных территорий, в границах которых не планируется размещение новых объектов капитального строительства, а также для установления, изменения, отмены красных линий в связи с образованием и (или) изменением земельного участка, расположенного в границах территории,

						МКУ-00087-2023-ПМ	Лист
							6
Изм.	Кол. уч	Лист	№ док.	Подпись	Дата		

применительно к которой не предусматривается осуществление деятельности по комплексному и устойчивому развитию территории, при условии, что такие установление, изменение, отмена влекут за собой исключительно изменение границ территории общего пользования.

С целью включения рассматриваемой территории в территорию общего пользования настоящим Проектом предлагается:

- *изменить красную линию от точки 1 до точки 4.*

Примечание: Территории общего пользования - территории, которыми беспрепятственно пользуется неограниченный круг лиц (в том числе площади, улицы, проезды, набережные, береговые полосы водных объектов общего пользования, скверы, бульвары) (пункт 12 статья 1 глава 1 ГрК РФ).

Проект разработан с учётом утверждённого проекта УДС и сохранения границ ранее образованных земельных участков, прошедших государственный кадастровый учёт.

Таблица III.I – Каталог координат поворотных точек красных линий

МСК		
Номер точки	Координата X	Координата Y
1	2	3
1	7869.69	-4393.97
2	7869.64	-4393.99
3	7842.22	-4406.16
4	7845.36	-4426.67

МСК - 22		
Номер точки	Координата X	Координата Y
1	2	3
1	595190.64	2373043.06
2	595190.60	2373043.05
3	595162.92	2373031.47
4	595165.61	2373010.90

IV. ГРАФИЧЕСКАЯ ЧАСТЬ

						МКУ-00087-2023-ПМ	Лист
Изм.	Кол. уч	Лист	№ док.	Подпись	Дата		8