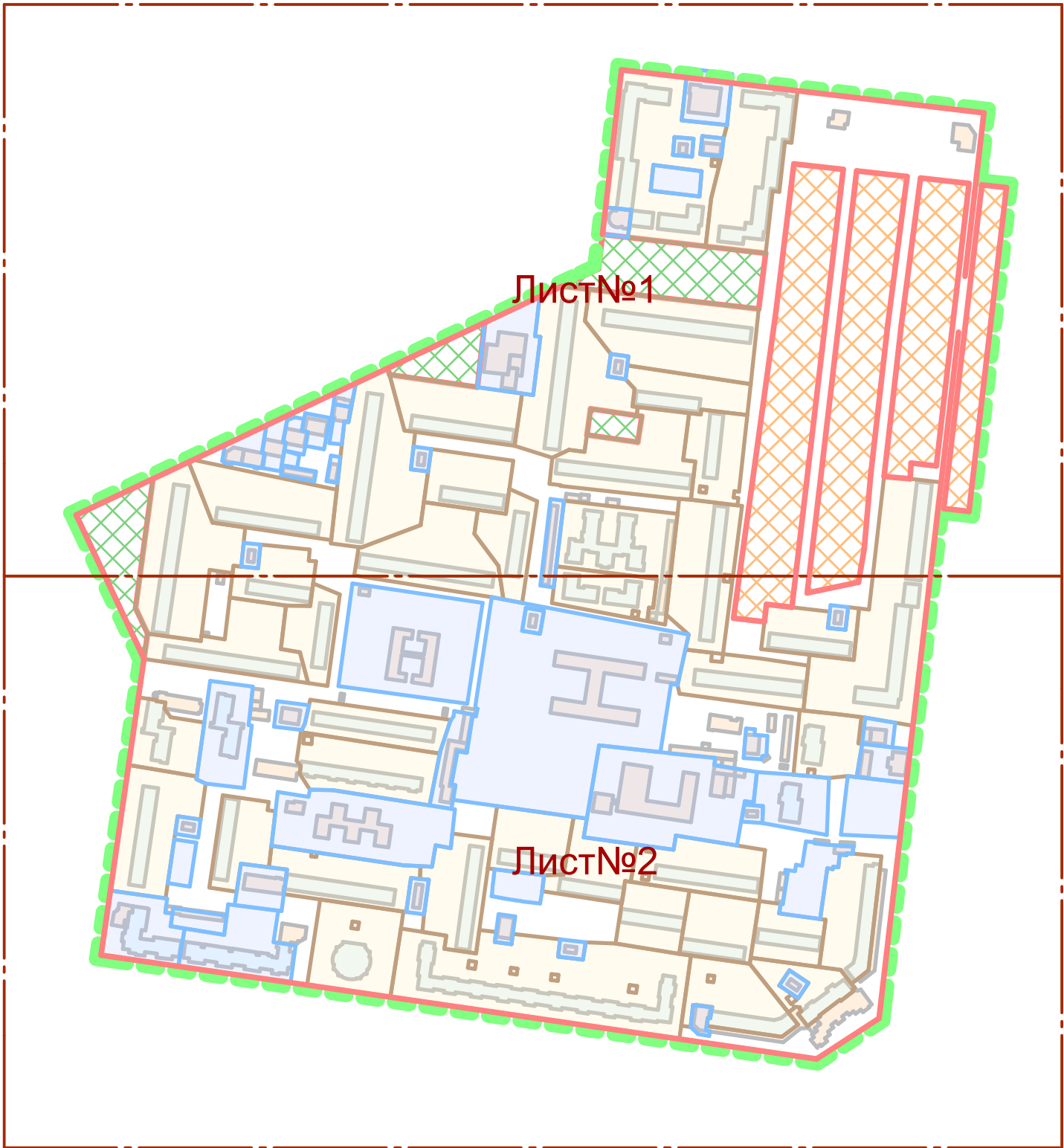



Компоновочная схема М 1:5000



Расчетная таблица земельных участков кварталов №22:63:030132, 22:63:030120, 22:63:030121

№ п/п	Наименование объекта	Кадастровый номер	Этажность	Год постройки	Наименование нормативного документа	Удельный показатель земельной доли	Фактическая площадь земельного участка по материалам инвентаризации, м²	Нормативная площадь земельного участка, м²	Предлагаемая площадь земельного участка, м²
1	ул. Георгиева, 41	22:63:030132:79	9	1979	СНИП 11-60-75	0,98	9411,31	9288,54	9224,96
2	ул. Георгиева, 43	22:63:030132:55	5	1975	СНИП 11-60-75	1,36	3680,16	3128,13	3139,94
3	ул. Георгиева, 45	22:63:030132:88	5	1975	СНИП 11-60-75	1,36	4029,79	3124,20	2911,69
4	ул. Георгиева, 49	22:63:030132:49	5	1975	СНИП 11-60-75	1,36	6070,60	6611,56	5580,62
5	ул. Георгиева, 49а	22:63:030132:64	5	1989	СНИП 2.07.01-89*	0,92	3400,38	3796,22	3796,53
6	ул. Георгиева, 51	22:63:030132:80	9	1984	СНИП 11-60-75	0,98	5386,56	3348,85	3286,12
7	ул. Георгиева, 55	22:63:030132:63	5	1976	СНИП 11-60-75	1,36	5782,69	3139,10	3406,80
8	ул. Георгиева, 57	22:63:030132:16	9	1975	СНИП 11-60-75	0,98	5440,36	5823,70	6316,77
9	ул. 50 лет СССР, 13	22:63:030132:76	5	1977	СНИП 11-60-75	1,36	4307,05	3141,29	3149,61
10	ул. 50 лет СССР, 15	22:63:030132:57	5	1975	СНИП 11-60-75	1,36	7832,66	6297,60	6617,91
11	ул. 50 лет СССР, 19	22:63:030132:77	5	1975	СНИП 11-60-75	1,36	4217,59	3140,37	3521,53
12	ул. 50 лет СССР, 21	22:63:030132:46	5	1975	СНИП 11-60-75	1,36	4581,79	3131,36	3413,41
13	ул. 50 лет СССР, 23	22:63:030132:78	5	1975	СНИП 11-60-75	1,36	7233,91	6629,46	6631,29
14	ул. 50 лет СССР, 25/1	22:63:030132:91	4	2005	СП 30-101-98	1,08	6447,81	3441,52	6098,54
15	ул. 50 лет СССР, 25/2	22:63:030132:92	3	2004	СП 30-101-98	1,29	3129,13	2208,09	3141,56
16	ул. 50 лет СССР, 27	22:63:030132:38	9	1975	СНИП 11-60-75	0,98	8111,08	9244,52	8692,06
17	ул. 50 лет СССР, 27а	22:63:030132:59	9	1981	СНИП 11-60-75	0,98	8601,80	9166,23	8383,87
18	ул. 50 лет СССР, 31	22:63:030132:60	5	1975	СНИП 11-60-75	1,36	9289,54	5080,52	5494,07
19	ул. 50 лет СССР, 33	22:63:030132:61	5	1975	СНИП 11-60-75	1,36	6096,67	3137,60	3519,17
20	ул. 50 лет СССР, 35	22:63:030132:62	5	1975	СНИП 11-60-75	1,36	4240,53	3129,05	3177,97
21	ул. 50 лет СССР, 37	22:63:030132:56	5	1975	СНИП 11-60-75	1,36	6145,03	6628,54	5754,70
22	ул. 50 лет СССР, 39	22:63:030132:13	9	1975	СНИП 11-60-75	0,98	9203,81	9074,12	8883,82
23	ул. 50 лет СССР, 43	22:63:030132:87	5	1975	СНИП 11-60-75	1,36	6221,61	5094,73	4128,48
24	ул. Сухз-Батора, 5	22:63:030132:70	9	1981	СНИП 11-60-75	0,98	13169,67	13169,67	9343,94
25	ул. Сухз-Батора, 9	22:63:030132:70	9	1981	СНИП 11-60-75	0,98	11626,23	14449,66	10386,56
26	ул. Малахова, 116	22:63:030132:81	9	1976	СНИП 11-60-75	0,98	15699,60	15699,60	13771,46
27	ул. Малахова, 118	22:63:030132:81	12	1992	СНИП 2.07.01-89*	0,92	3298,73	3097,27	3130,65
28	ул. Малахова, 118а	22:63:030132:52	5	1993	СНИП 2.07.01-89*	0,92	4673,46	3249,59	4451,59
29	ул. Малахова, 122	22:63:030132:82	9	1984	СНИП 11-60-75	0,98	6002,38	4600,46	4764,72
30	ул. Малахова, 124	22:63:030132:65	5	1976	СНИП 11-60-75	1,36	3210,61	3129,51	2760,75
31	ул. Малахова, 128	22:63:030132:66	9	1986	ВСН 2-85	0,85	5952,14	5286,22	4710,69
32	ул. Павловский тракт, 86	22:63:030132:8	10	1992	СНИП 2.07.01-89*	0,92	5256,45	2161,08	2243,18
33	ул. Павловский тракт, 88	22:63:030132:7	5	1976	СНИП 11-60-75	1,36	5610,21	4817,59	4818,51
34	ул. Павловский тракт, 104	22:63:030132:68	5	1976	СНИП 11-60-75	1,36	4078,60	3134,48	3795,99
35	ул. Павловский тракт, 106	22:63:030132:83	5	1975	СНИП 11-60-77	1,36	3692,83	3121,20	3305,90
36	ул. Павловский тракт, 108	22:63:030132:6	9	1984	СНИП 11-60-78	0,98	15416,75	17616,12	17249,48
37	ул. Павловский тракт, 112	22:63:030132:84	5	1975	СНИП 11-60-79	1,36	4946,39	3120,51	3599,64
38	ул. Павловский тракт, 116	22:63:030132:85	5	1976	СНИП 11-60-80	1,36	4354,01	3111,73	3752,04
39	ул. Павловский тракт, 118	22:63:030132:69	5	1975	СНИП 11-60-81	1,36	6260,15	4799,23	4804,78
40	ул. Павловский тракт, 120	22:63:030132:86	5	1986	ВСН 2-85	1,32	5411,97	4559,23	4885,55
41	ул. Павловский тракт, 124	22:63:030132:27	5	1988	ВСН 2-85	1,32	5441,04	5441,04	5651,52
42	ул. Павловский тракт, 126	22:63:030132:27	16	2004	МГСН-1.01-94	0,69	5343,62	3863,62	5731,78


Условные обозначения:




Границы земельных участков не подлежащих межеванию




Территория индивидуальной жилой застройки



Линии отступа от красных линий в целях определения места допустимого размещения зданий, строений, сооружений



Границы застроенных земельных участков требующих уточнения при межевании



Границы зон общего пользования




Граница территории разработки проекта межевания



Границы формируемых земельных участков, планируемых для предоставления физическим и юридическим лицам для строительства



Предлагаемая красная линия



Кадастровый номер земельного участка

						МК-1/11-22:63:030132-ПМ		
						Проект межевания застроенной территории в границах кадастровых кварталов 22:63:030132, 22:63:030120, 22:63:030121, ограниченного улицей Георгиева, улицей 50 лет СССР, улицей Сухз-Батора, улицей Малахова, улицей Павловский тракт, в г. Барнауле (кв. 1082)		
ИЗМ.	КОЛУЧ	ЛИСТ	№ ДОК.	ПОДПИСЬ	ДАТА			
ГИП	Тремасов							
Нач. отдела	Ломакин							
Выполнил	Кузнецов							
						СТADIЯ	ЛИСТ	ЛИСТОВ
						П	2	4
						Чертёж межевых границ М1:2000 Компоновочная схема М 1:5000 Расчетная таблица земельных участков		
						ООО "Альфа-Проект" г. Барнаул		