

**МУП «Землеустройство и геодезия» г. Барнаула**

**Проект по внесению изменений в проект межевания  
застроенной территории в границах кадастрового квартала  
22:63:040112, ограниченного улицей 80 Гвардейской Дивизии,  
улицей Северо-Западной, проспектом Ленина, улицей Полярной  
в г. Барнауле (квартал 904) в отношении земельного участка с  
местоположением: прилегающий к северо-западной границе  
земельного участка с кадастровым номером: 22:63:040112:88  
по адресу: г. Барнаул, ул. Червонная, 8г.**

**Шифр ПМ-11**

**Директор**



**Н.А. Куклин**

**Барнаул  
2022**

# СОДЕРЖАНИЕ

№пп	Наименование	
1	ОСНОВНАЯ ЧАСТЬ	4
2	Введение. Общие положения	6
3	Положение территории в планировочной структуре города	9
4	Проектные решения	10
5	Графическая часть: Чертеж межевания территории	13
6	МАТЕРИАЛЫ ПО ОБОСНОВАНИЮ	15
7	Введение. Общие положения	17
8	Зоны с особыми условиями использования территории	18
9	Графическая часть: Схема границ зон с особыми условиями использования территории. Ситуационный план.	20
10	Приложения	22
11	Перечень документов	23

Подп. и дата	Взам. инв. №	Инв. № дубл.	Подп. и дата	<b>Шифр ПМ-11</b>					
Инв. № подл.	Гл. специал.	Нач. ОКвЗ	Разработ.	Фамилия	Подп.	Дата	Проект по внесению изменений в проект межевания застроенной территории в границах кадастрового квартала 22:63:040112, ограниченного улицей 80 Гвардейской Дивизии, улицей Северо-Западной, проспектом Ленина, улицей Полярной в г. Барнауле (квартал 904) в отношении земельного участка с местоположением: прилегающий к северо-западной границе земельного участка с кадастровым номером: 22:63:040112:88 по адресу: г. Барнаул, ул. Червоная, 8г.		
				Егина Л.Н.		26.05.20			
				Хамитова Л.Н.		26.05.20			
				Рудо Е.Б.		26.05.20			
	Лит	Лист	Листов				П	2	36
							МУП «Землеустройство и геодезия» г.Барнаул		

## СОСТАВ ПРОЕКТНОЙ ДОКУМЕНТАЦИИ

### 1. Основная часть

- Текстовые материалы;
- Графические материалы:

№ п/п	Наименование	Лист	Масштаб
1	2	3	4
1	Чертеж межевания территории	ПМТ-1	1:1000

### 2. Материалы по обоснованию

- Текстовые материалы;
- Графические материалы:

№ п/п	Наименование	Лист	Масштаб
1	2	3	4
1	Схема границ зон с особыми условиями использования территории Ситуационный план	ПМТ-2	1:1000

Ине. № подп	Подп. и дата	Ине. № дубл.	Взам. инв. №	Подп. и дата
-------------	--------------	--------------	--------------	--------------

Ли	Изм.	№ докум.	Подп.	Дат
----	------	----------	-------	-----

Шифр ПМ-11

Лист

3

**МУП «Землеустройство и геодезия» г. Барнаула**

Утверждено постановлением  
администрации города Барнаула  
« \_\_\_\_ » \_\_\_\_\_ 20\_\_ г.

**Проект по внесению изменений в проект межевания  
застроенной территории в границах кадастрового квартала  
22:63:040112, ограниченного улицей 80 Гвардейской Дивизии,  
улицей Северо-Западной, проспектом Ленина, улицей Полярной  
в г. Барнауле (квартал 904) в отношении земельного участка с  
местоположением: прилегающий к северо-западной границе  
земельного участка с кадастровым номером: 22:63:040112:88  
по адресу: г. Барнаул, ул. Червонная, 8г.**

**Шифр ПМ-11**


**ОСНОВНАЯ ЧАСТЬ**

Директор

Гл. специалист

Начальник ОКиЗ

Кадастровый инженер



П.А. Куклин

Л.Н. Егина

Л.Н. Хамитова

Е.Б. Рудо

**Барнаул  
2022**





Введение. Общие положения.

Проект по внесению изменений в проект межевания застроенной территории в границах кадастрового квартала 22:63:040112, ограниченного улицей 80 Гвардейской Дивизии, улицей Северо-Западной, проспектом Ленина, улицей Полярной в г. Барнауле (квартал 904) в отношении земельного участка с местоположением: прилегающий к северо-западной границе земельного участка с кадастровым номером: 22:63:040112:88 по адресу: г. Барнаул, ул. Червоная, 8г. разработан на основании договора, заключенного между ФГБОУ ВО «Алтайский государственный университет» и МУП «Землеустройство и геодезия» г.Барнаула в соответствии с действующим законодательством.

Проект межевания выполнен в соответствии с требованиями:

- Градостроительного кодекса Российской Федерации от 29.12.2004г. № 190-ФЗ;
- Земельного кодекса Российской Федерации от 25.10.2001 № 136-ФЗ;
- Решения Барнаульской городской Думы от 30.08.2019 г. № 344 «Об утверждении Генерального плана городского округа – города Барнаула Алтайского края»;
- Решения Барнаульской городской Думы от 25.12.2019 г. № 447 (в редакции решения от 28.04.2022 №876) «Об утверждении Правил землепользования и застройки городского округа – города Барнаула Алтайского края»;
- Федерального закона от 25.06.2002 г. № 73-ФЗ «Об объектах культурного наследия (памятники истории и культуры) народов Российской Федерации);
- Проекта межевания застроенной территории в границах кадастрового квартала 22:63:040112, ограниченного улицей 80 Гвардейской Дивизии, улицей Северо-Западной, проспектом Ленина, улицей Полярной в г. Барнауле (квартал 904), утвержденного постановлением администрации

Ине. № дубл.	Взам. инв. №	Подп. и дата	Ине. № подп	Подп. и дата
--------------	--------------	--------------	-------------	--------------

Ли	Изм.	№ докум.	Подп.	Дат
----	------	----------	-------	-----

Шифр ПМ-11

Лист

6

города от 26.09.2011 №2866 (в редакции постановления от 11.09.2020 №1503).

В соответствии со ст.43 Градостроительного кодекса Российской Федерации (далее - ГрК РФ) подготовка проекта межевания территории осуществляется применительно к территории, расположенной в границах одного или нескольких смежных элементов планировочной структуры, границах определенной Правилами территориальной зоны и (или) границах установленной Генеральным планом функциональной зоны, территории, в отношении которой предусматривается осуществление комплексного развития территории.

Подготовка проекта межевания территории осуществляется для:

1) определения местоположения границ образуемых и изменяемых земельных участков;

2) установления, изменения, отмены красных линий для застроенных территорий, в границах которых не планируется размещение новых объектов капитального строительства, а также для установления, изменения, отмены красных линий в связи с образованием и (или) изменением земельного участка, расположенного в границах территории, применительно к которой не предусматривается осуществление комплексного развития территории, при условии, что такие установление, изменение, отмена влекут за собой исключительно изменение границ территории общего пользования.

Проект межевания территории включает в себя чертеж межевания территории, на котором отображаются:

1) границы планируемых (в случае, если подготовка проекта межевания территории осуществляется в составе проекта планировки территории) и существующих элементов планировочной структуры;

2) красные линии, утвержденные в составе проекта планировки территории, или красные линии, утверждаемые, изменяемые проектом межевания территории в соответствии с пунктом 2 части 2 статьи 43 ГрК РФ;

Ине. № подп	Подп. и дата
Ине. № дубл.	Взам. инв. №
Подп. и дата	Подп. и дата

Ли	Изм.	№ докум.	Подп.	Дат

Шифр ПМ-11

Лист

7

3) линии отступа от красных линий в целях определения мест допустимого размещения зданий, строений, сооружений;

4) границы образуемых и (или) изменяемых земельных участков, условные номера образуемых земельных участков, в том числе в отношении которых предполагаются их резервирование и (или) изъятие для государственных или муниципальных нужд;

5) границы публичных сервитутов.

Используемая система координат – МСК 22, зона 2.

Для оформления графической части документации по проекту межевания территории использованы:

- дежурные планшеты (цифровая топооснова) масштаба 1:500 №2262, 2263, предоставленные Комитетом по земельным ресурсам и землеустройству города Барнаула;
- сведения, внесенные в государственный кадастр недвижимости, в виде кадастровых планов территории;
- сведения, предоставленные комитетом по строительству, архитектуре и развитию города, актуальные на 05.05.2022.
- сведения, предоставленные Управлением государственной охраны объектов культурного наследия Алтайского края от 29.04.2022 № 47/П/1074.

Целью подготовки проекта по внесению изменений в проект межевания застроенной территории в границах кадастрового квартала 22:63:040112, ограниченного улицей 80 Гвардейской Дивизии, улицей Северо-Западной, проспектом Ленина, улицей Полярной в г. Барнауле (квартал 904) является определение местоположения границ образуемого земельного участка с местоположением: прилегающий к северо-западной границе земельного участка с кадастровым номером: 22:63:040112:88 по адресу: г. Барнаул, ул.Червонная, 8г.

Иные показатели определенные ранее разработанным и утвержденным постановлением Администрации города от 26.09.2011 №2866 (в редакции

Ине. № инв.	Подп. и дата
Взам. инв. №	
Ине. № дубл.	
Подп. и дата	
Ине. № подл.	

Ли	Изм.	№ докум.	Подп.	Дат

Шифр ПМ-11

Лист

8

постановления от 11.09.2020 № 1503) проектом межевания застроенной территории остаются неизменными.

### Положение территории в планировочной структуре города

Территория, на которую разрабатывается проект по внесению изменений в проект межевания застроенной территории, находится в Железнодорожном районе города Барнаула Алтайского края, в границах кадастрового квартала 22:63:040112.

Между земельными участками с кадастровыми номерами 22:63:000000:1947, 22:63:040112:20, 22:63:040112:88, 22:63:04012:37, 22:63:040112:13 имеется свободная от застройки территория. На данной территории планируется разместить здание общежития ФГБОУ ВО «Алтайский государственный университет».

В соответствии с Правилами землепользования и застройки городского округа – города Барнаула Алтайского края, утвержденными решением Барнаульской городской думы от 25.12.2019 № 447 (в редакции решения от 28.04.2022 №876), рассматриваемая территория находится в зоне специализированной общественной застройки в области социального и культурно-бытового обслуживания (ОД-2).

### Проектные решения.

Согласно п.п1, п.2 ст.43 Градостроительного кодекса Российской Федерации подготовка проекта межевания территории осуществляется для определения местоположения границ образуемых и изменяемых земельных участков.

Размеры земельных участков в границах застроенных территорий устанавливаются с учетом фактического землепользования и

Ине. № дубл.	Взам. инв. №	Подп. и дата
Ине. № подп	Подп. и дата	

Ли	Изм.	№ докум.	Подп.	Дат

Шифр ПМ-11

Лист

9





28.04.2022 №876) образуемый земельный участок :ЗУ1 относится к основному виду разрешенного использования земельного участка территориальной зоны ОД-2 – образование и просвещение, код 3.5.

Перечень координат характерных точек границ образуемого земельного участка

МСК-22, зона2

Обозначение характерных точек границ	Координаты	
	X	Y
:ЗУ1		
1	603491,30	2385389,26
2	603512,07	2385419,78
3	603555,88	2385484,13
4	603546,31	2385491,20
5	603533,00	2385502,19
6	603547,34	2385523,65
7	603526,53	2385537,50
8	603487,52	2385479,06
9	603496,29	2385473,84
10	603485,84	2385456,21
11	603476,12	2385462,00
12	603447,22	2385418,73
13	603487,80	2385391,49
1	603491,30	2385389,26
:чзу1		
19	603497,09	2385397,77
20	603499,47	2385401,27
21	603455,20	2385430,67
22	603453,05	2385427,45
19	603497,09	2385397,77

Сведения о границах территории, в отношении которой утвержден постановлением администрации города от 26.09.2011 №2866 (в редакции постановления от 11.09.2020 №1503) проект межевания застроенной территории в границах кадастрового квартала 22:63:040112, ограниченного улицей 80 Гвардейской Дивизии, улицей Северо-Западной, проспектом Ленина, улицей Полярной в г. Барнауле (квартал 904)

МСК-22, зона2

Обозначение характерных точек границ	Координаты	
	X	Y
1	603583,59	2385013,04
2	603462,08	2385094,03
3	603364,40	2385161,19
4	603378,02	2385173,52
5	603401,29	2385208,54
6	603447,62	2385278,41
7	603269,15	2385397,78
8	603280,56	2385407,29
9	603511,40	2385747,45
10	603586,26	2385697,06

Ине. № дубл.	Взам. инв. №	Подп. и дата
Ине. № подп.	Подп. и дата	Ине. № подп.

Ли	Изм.	№ докум.	Подп.	Дат
----	------	----------	-------	-----

**Шифр ПМ-11**

Лист

11

11	603628,85	2385675,61
12	603630,78	2385674,33
13	603631,95	2385674,60
14	603637,32	2385670,92
15	603637,30	2385669,99
16	603698,40	2385629,33
17	603736,01	2385597,67
18	603785,22	2385563,89
19	604026,42	2385401,77
20	604017,28	2385386,88
21	603783,20	2385037,97
22	603718,68	2384946,13
23	603709,69	2384920,56
1	603583,59	2385013,04

Доступ к образуемому земельному участку осуществляется с земель общего пользования - улица Полярная (кад. номер 22:63:000000:1947).

Установление публичного сервитута на рассматриваемой территории не требуется.

Ине. № подп	Подп. и дата				Ине. № дубл.	Взам. инв. №	Подп. и дата	Ине. № подп	Ли	Изм.	№ докум.	Подп.	Дат	Шифр ПМ-11	Лист
															12

ГРАФИЧЕСКАЯ ЧАСТЬ

Ине. № подп	Подп. и дата	Ине. № дубл.	Взам. инв. №	Подп. и дата

Ли	Изм.	№ докум.	Подп.	Дат

Шифр ПМ-11

Лист

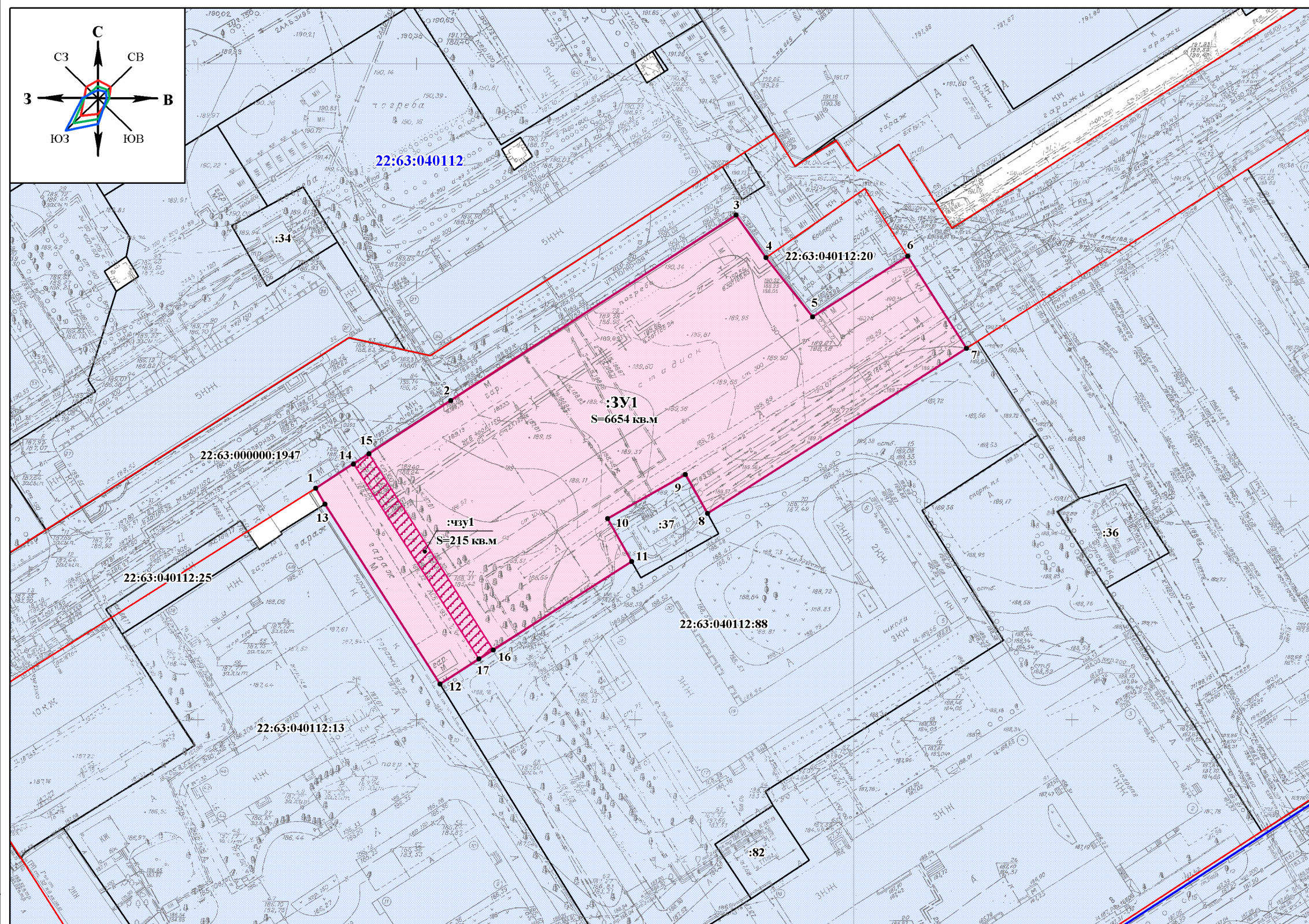
13



Каталог координат поворотных точек

обозначение характерных точек	X, м	Y, м
:ЗУ1		
1	603491,30	2385389,26
2	603512,07	2385419,78
3	603555,88	2385484,13
4	603546,31	2385491,20
5	603533,00	2385502,19
6	603547,34	2385523,65
7	603526,53	2385537,50
8	603487,52	2385479,06
9	603496,29	2385473,84
10	603485,84	2385456,21
11	603476,12	2385462,00
12	603447,22	2385418,73
13	603487,80	2385391,49
1	603491,30	2385389,26
:чзу1		
19	603497,09	2385397,77
20	603499,47	2385401,27
21	603455,20	2385430,67
22	603453,05	2385427,45
19	603497,09	2385397,77

Система координат МСК-22



Условные обозначения:

- 1 - характерная точка границы земельного участка
- границы образуемого земельного участка
- границы образуемой части земельного участка
- границы земельных участков, прошедших кадастровый учет
- 22:63:040112:88 - кадастровый номер земельного участка, прошедшего кадастровый учет
- существующие красные линии
- граница кадастрового квартала
- 22:63:040412 - номер кадастрового квартала
- :ЗУ1 - обозначение образуемого земельного участка
- :чзу1 - обозначение образуемой части земельного участка
- 6654 кв.м - площадь образуемого земельного участка

Примечание:

- граница разработки проекта межевания совпадает с границей образуемого земельного участка

Должность	Фамилия	Подп.	Дата
Гл. специалист	Л.Н. Егина		
Нач. ОКЗ	Л.Н. Хамитова		
Разработал	Е.Б. Рудо		

Проект по внесению изменений в проект межевания застроенной территории в границах кадастрового квартала 22:63:040112, ограниченного улицей 80 Гвардейской Дивизии, улицей Северо-Западной, проспектом Ленина, улицей Полярной в г. Барнауле (квартал 904) в отношении земельного участка с местоположением: прилегающий к северо-западной границе земельного участка с кадастровым номером: 22:63:040112:88 по адресу: г. Барнаул, ул. Червоная, 8г.

ОСНОВНАЯ ЧАСТЬ

Чертеж межевания территории масштаб 1:1000

Стадия	Лист	Листов
ПМТ-1	14	36

МУП  
"Землеустройство и геодезия"  
г. Барнаула

СОГЛАСОВАНО

Взаим. инв. №

Подп. и дата

Инв. № подл.




**МУП «Землеустройство и геодезия» г. Барнаула**

**Проект по внесению изменений в проект межевания  
застроенной территории в границах кадастрового квартала  
22:63:040112, ограниченного улицей 80 Гвардейской Дивизии,  
улицей Северо-Западной, проспектом Ленина, улицей Полярной  
в г. Барнауле (квартал 904) в отношении земельного участка с  
местоположением: прилегающий к северо-западной границе  
земельного участка с кадастровым номером: 22:63:040112:88  
по адресу: г. Барнаул, ул. Червоная, 8г.**

**Шифр ПМ-11**

**МАТЕРИАЛЫ ПО ОБОСНОВАНИЮ**

Директор



П.А. Куклин

Гл. специалист



Л.Н. Егина

Начальник ОКиЗ



Л.Н. Хамитова

Кадастровый инженер

Е.Б. Рудо

**Барнаул  
2022**



## Введение. Общие положения.

В соответствии со ст.43 Градостроительного кодекса Российской Федерации (далее - ГрК РФ) подготовка проекта межевания территории осуществляется применительно к территории, расположенной в границах одного или нескольких смежных элементов планировочной структуры, границах определенной Правилами территориальной зоны и (или) границах установленной Генеральным планом функциональной зоны, территории, в отношении которой предусматривается осуществление комплексного развития территории.

Подготовка проекта межевания территории осуществляется для:

1) определения местоположения границ образуемых и изменяемых земельных участков;

2) установления, изменения, отмены красных линий для застроенных территорий, в границах которых не планируется размещение новых объектов капитального строительства, а также для установления, изменения, отмены красных линий в связи с образованием и (или) изменением земельного участка, расположенного в границах территории, применительно к которой не предусматривается осуществление комплексного развития территории, при условии, что такие установление, изменение, отмена влекут за собой исключительно изменение границ территории общего пользования.

Целью подготовки проекта по внесению изменений в проект межевания застроенной территории является определение местоположения границ образуемого земельного участка с местоположением: прилегающий к северо-западной границе земельного участка с кадастровым номером: 22:63:040112:88 по адресу: г. Барнаул, ул. Червонная, 8г.

Ине. № подп	
Подп. и дата	
Ине. № дубл.	
Взам. инв. №	
Подп. и дата	

Ли	Изм.	№ докум.	Подп.	Дат

Шифр ПМ-11

Лист

17

## Зоны с особыми условиями использования территории

Согласно сведениям, предоставленным Управлением государственной охраны объектов культурного наследия Алтайского края, в границах проекта по внесению изменений в проект межевания застроенной территории отсутствуют объекты культурного наследия, включенные в единый государственный реестр объектов культурного наследия (памятников истории и культуры) народов Российской Федерации, выявленные объекты культурного наследия и объекты, обладающие признаками объекта культурного наследия (в том числе археологического).

Участок расположен вне зон охраны и защитных зон объектов культурного наследия.

Образуемый земельный участок :ЗУ1 полностью расположен в границах зон с особыми условиями использования территории:

- 22:00-6.934 Третья подзона приаэродромной территории аэродрома Барнаул (Михайловка) по адресу: Алтайский край, г. Барнаул, Павловский тракт, 226;
- 22:00-6.935 Четвертая подзона приаэродромной территории аэродрома Барнаул (Михайловка) по адресу: Алтайский край, г. Барнаул, Павловский тракт, 226;
- 22:00-6.936 Пятая подзона приаэродромной территории аэродрома Барнаул (Михайловка) по адресу: Алтайский край, г. Барнаул, Павловский тракт, 226;
- 22:00-6.933 Шестая подзона приаэродромной территории аэродрома Барнаул (Михайловка) по адресу: Алтайский край, г. Барнаул, Павловский тракт, 226;
- III-й пояс зоны санитарной охраны источников питьевого и хозяйственно-бытового водоснабжения (ОАО "Алтайгеомаш" 1-93, 4983, 4166, ул. Северо-Западная, 2)

Частично расположен в границах зон с особыми условиями использования территории:

- 22:63-6.1044 Охранная зона "Линия кабельная ПС 26 до РП 1 Л 26-33А";

Ине. № дубл.	Ине. № инв. №	Подп. и дата					
Ине. № подп	Подп. и дата						
Ли	Изм.	№ докум.	Подп.	Дат	<b>Шифр ПМ-11</b>	Лист	
						18	

- 22:63-6.1949 Охранная зона кабельной линии РП 1 до ВЛ 108;
- 22:63-6.1599 Граница охранной зоны кабельной линии РП 1 - ТП 182;
- 22:63-6.1207 Охранная зона кабельной линии РП 1 ТП 701;
- 22:63-6.3115 Охранная зона кабельной линии ТП 182 ул.Полярная, 30;
- 22:63-6.1294 Границ охранной зоны кабельной линии РП 1 - РП 15;
- 22:63-6.1299 Охранная зона кабельной линии РП 1 до ТП 150;
- 22:63-6.640 Охранная зона "Линия кабельная ПС 26 до РП 1 Л 26-33Б";
- 22:63-6.755 Границ охранной зоны кабельной линии РП 1 - ТП 862;
- 22:63-6.825 Граница охранной зоны кабельной линии РП 1 - ТП 659;
- 22:63-6.3367 Границ охранной зоны кабельной линии РП 1 – ТП 210;

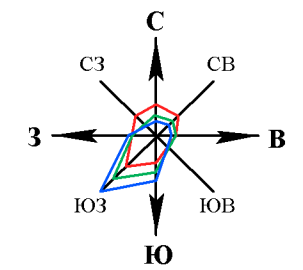
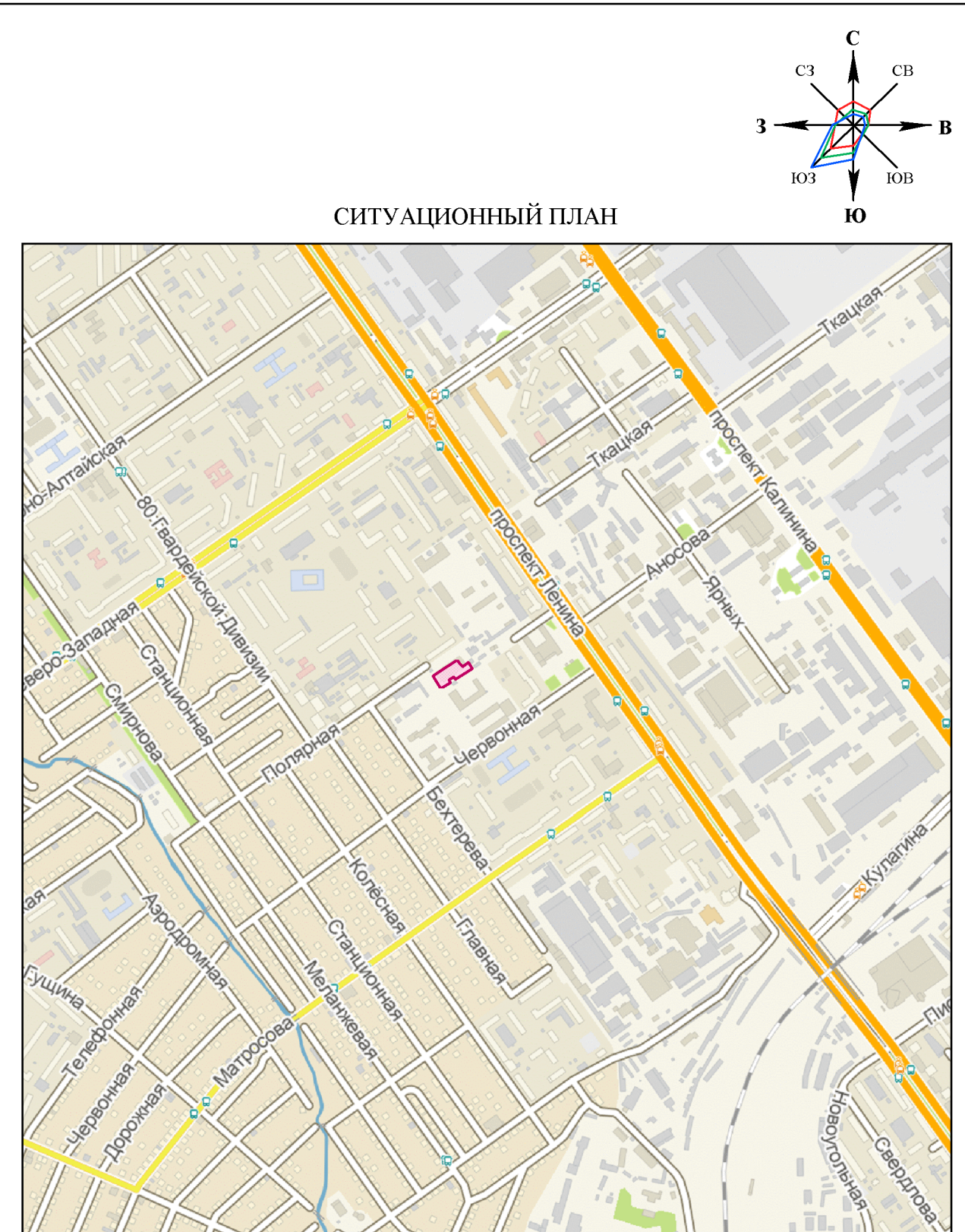
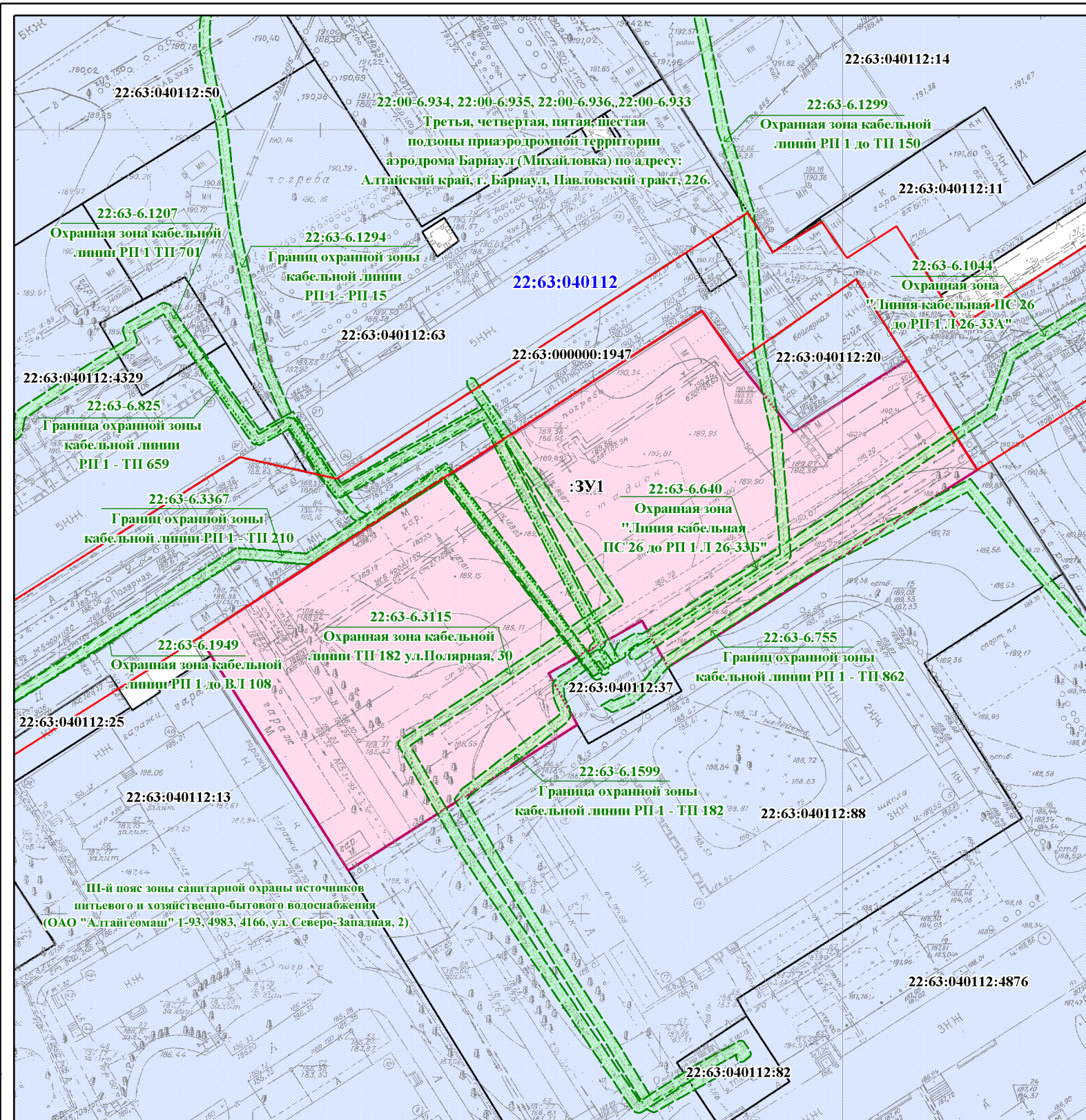
Инв. № подп	Подп. и дата				Инв. № дубл.	Взам. инв. №	Подп. и дата	
	Подп. и дата							
Ли	Изм.	№ докум.	Подп.	Дат	<b>Шифр ПМ-11</b>			Лист
								19



ГРАФИЧЕСКАЯ ЧАСТЬ

Ине. № подп	Подп. и дата	Ине. № дубл.	Взам. инв. №	Подп. и дата	<b>Шифр ПМ-11</b>					Лист
										20
Ли	Изм.	№ докум.	Подп.	Дат						





СИТУАЦИОННЫЙ ПЛАН

СОГЛАСОВАНО		
Взаим. инв. №		
Подп. и дата		
Инв. № подл.		

**Условные обозначения:**

- границы образуемого земельного участка
- границы земельных участков, прошедших кадастровый учет
- 22:63:040112:88 - кадастровый номер земельного участка, прошедшего кадастровый учет
- границы зон с особыми условиями использования территории
- существующие красные линии
- граница кадастрового квартала
- 22:63:040112 - номер кадастрового квартала

Примечание: Категория земель в границах территории, в отношении которой осуществляется подготовка проекта по внесению изменений в проект межевания застроенной территории - земли населенных пунктов

Проект по внесению изменений в проект межевания застроенной территории в границах кадастрового квартала 22:63:040112, ограниченного улицей 80 Гвардейской Дивизии, улицей Северо-Западной, проспектом Ленина, улицей Полярной в г. Барнауле (квартал 904) в отношении земельного участка с местоположением: прилегающий к северо-западной границе земельного участка с кадастровым номером: 22:63:040112:88 по адресу: г. Барнаул, ул. Червоная, 8г.				Стадия	Лист	Листов
				ПМТ-2	21	36
Должность      Фамилия      Подп.      Дата Гл. специалист    Л.Н. Егина Нач. ОКЗ          Л.Н. Хамитова Разработал        Е.Б. Рудо				<b>МАТЕРИАЛЫ ПО ОБОСНОВАНИЮ</b>		
Ситуационный план Схема границ зон с особыми условиями использования территории масштаб 1:1000						



ПРИЛОЖЕНИЯ

Ине. № подп	Подп. и дата	Ине. № дубл.	Взам. инв. №	Подп. и дата

Ли	Изм.	№ докум.	Подп.	Дат

Шифр ПМ-11

Лист

22



*Валентина М*  
*07.05.2022*

**УПРАВЛЕНИЕ ГОСУДАРСТВЕННОЙ ОХРАНЫ  
ОБЪЕКТОВ КУЛЬТУРНОГО НАСЛЕДИЯ АЛТАЙСКОГО КРАЯ  
(Алтайхранкультура)**

ул. Кирова, д. 25а, г. Барнаул, 656038, телефон: (3852) 50-62-96, e-mail: ukn22@alregn.ru

29.04.2022 № 47/П/ *2022*  
На № МИ-116 от 08.04.2022

Муниципальное унитарное  
предприятие «Землеустройство  
и геодезия» г. Барнаула

**Заключение**

о наличии объектов культурного наследия на земельном участке

На основании заявления от 08.04.2022 № МИ-116, на земельном участке не разграниченной территории, прилегающей к северо-западной границе земельного участка по адресу: г. Барнаул, ул. Червоная, 8г, согласно представленной схемы, для проекта по внесению изменений в проект межевания застроенной территории в границах кадастрового квартала 22:63:040112, ограниченного улицей 80 Гвардейской Дивизии, улицей Северо-Западной, проспектом Ленина, улицей Полярной в г. Барнауле, сообщаем:

1. Информация о наличии / отсутствии объектов культурного наследия, включенных в единый государственный реестр объектов культурного наследия (памятников истории и культуры) народов Российской Федерации (далее – реестр), выявленных объектов культурного наследия, либо объектов, обладающих признаками объекта культурного наследия:

отсутствуют.

2. Информация о расположении / частичном расположении / либо отсутствии расположения земельного участка в границах защитных зон, в границах территорий объектов культурного наследия, включенных в реестр, в границах территорий выявленных объектов культурного наследия, в границах зон охраны объектов культурного наследия, включенных в реестр, в границах территорий исторических поселений, имеющих особое значение для истории и культуры РФ:

испрашиваемый земельный участок расположен вне зон охраны и защитных зон объектов культурного наследия.


2.1. Описание режимов использования земельного участка (ограничения, обременения):

режимы использования земельного участка, связанные с объектами культурного наследия, отсутствуют.

3. Информация о наличии / отсутствии данных о проведенных историко-культурных исследованиях:

данные отсутствуют.

4. Информация о необходимости / либо отсутствии необходимости проведения государственной историко-культурной экспертизы:



*МЗ 84 04.05.2022*

проведение государственной историко-культурной экспертизы не требуется.

5. Дополнительная информация (при наличии):

в соответствии со статьей 36 Федерального закона от 25.06.2002 № 73-ФЗ «Об объектах культурного наследия (памятниках истории и культуры) народов Российской Федерации» земляные, строительные, хозяйственные и иные работы должны быть немедленно приостановлены исполнителем работ в случае обнаружения объекта, обладающего признаками объекта культурного наследия. Исполнитель работ в течение трех рабочих дней со дня его обнаружения обязан направить заявление в письменной форме об указанном объекте в региональный орган охраны объектов культурного наследия.

Начальник управления



А.А. Урбах





**КОМИТЕТ  
ПО СТРОИТЕЛЬСТВУ,  
АРХИТЕКТУРЕ  
И РАЗВИТИЮ ГОРОДА  
БАРНАУЛА**

ул.Короленко,65, г.Барнаул, 656043  
Телефоны: приемная (3852)371401,  
бухгалтерия (3852)371404  
e-mail: archbarnaul@barnaul-adm.ru  
сайт: https://ksar.barnaul-adm.ru/

МУП «Землеустройство и геодезия»  
zemgeo.barnaul@mail.ru

05.05.2022

№ 1210-З.к/01-31

на № \_\_\_\_\_ от \_\_\_\_\_

На Ваш запрос о предоставлении сведений из 5-го раздела «Планировка территории», 11-го раздела «Зоны с особыми условиями использования территории» и 18-го раздела «Иные сведения, документы, материалы», для земельного участка по адресу: г.Барнаул, ул.Червоная, 8г, комитет по данным государственной информационной системы обеспечения градостроительной деятельности (далее - ГИСОГД) предоставляет следующие запрашиваемые сведения:

- 18-й раздел ГИСОГД «Иные сведения, документы, материалы» (координаты красных линий, схема и список координат).

- 11-й раздел ГИСОГД «Зоны с особыми условиями использования территории» (координаты зон с особыми условиями использования территории, схема и список координат).

Земельный участок полностью расположен в третьей, четвертой, пятой и шестой подзонах приаэродромной территории и III-ем поясе зоны санитарной охраны источников питьевого и хозяйственно-бытового водоснабжения (ОАО «Алтайгеомаш» 1-93, 4983, 4166, ул.Северо-Западная, 2).

- проект межевания по запрашиваемому адресу из 5-го раздела ГИСОГД в электронном виде.

Заместитель председателя  
комитета

Р.А. Тасюк

Соцкий Алексей Владимирович

371419

05.05.2022



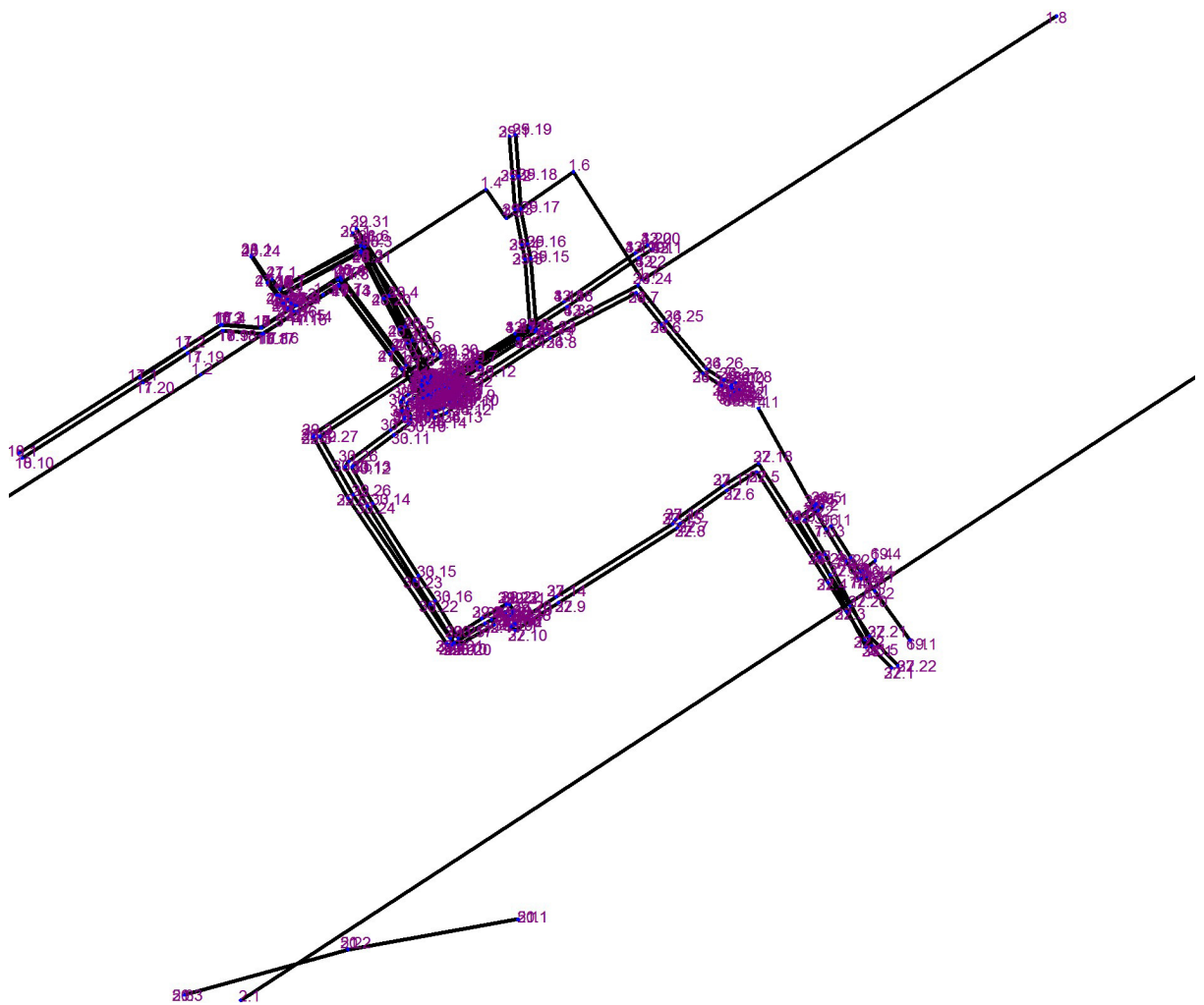
## СХЕМА И СПИСОК КООРДИНАТ

Администрация г. Барнаула  
КОМИТЕТ  
ПО СТРОИТЕЛЬСТВУ,  
АРХИТЕКТУРЕ  
И РАЗВИТИЮ ГОРОДА  
656043, Алтайский край, г. Барнаул,  
улица Короленко, 65 тел. 371-401

Заказчик: МУП "Землеустройство и  
геодезия" г. Барнаула

Адрес: г.Барнаул, ул.Червоная, 8г  
(прилегающий)

Масштаб 1: 2500



система координат: местная г.Барнаула

Каталог координат		
Точка	X (m)	Y (m)
Красные линии		
1.1	15848,14	8040,3
1.2	15902,94	8126,82
1.3	15929,94	8168,15
1.4	15965,46	8223,05
1.5	15955,7	8229,9

Ведомость длины линий и румбов			
Отрезок	Румб	Направл.	Длина (м)
1.1 - 1.2	57°39'2"	СВ	102,41
1.2 - 1.3	56°50'39"	СВ	49,37
1.3 - 1.4	57°5'50"	СВ	65,39
1.4 - 1.5	35°3'46"	ЮВ	11,92
1.5 - 1.6	55°11'30"	СВ	27,57

1.6	15971,44	8252,54
1.7	15934,95	8275,79
1.8	16023,98	8415,55
Красные линии		
2.1	15691,83	8140,31
2.2	15916,52	8484,32
Охранная зона инженерных коммуникаций		
3.1	15945,42	8279,13
3.2	15942,34	8274,52
3.3	15925,88	8250,39
3.4	15915,2	8233,91
3.5	15902,04	8213,25
3.6	15901,39	8211,8
3.7	15901,5	8210,6
3.8	15899,78	8208,31
3.9	15899,1	8208,35
3.10	15897,95	8206,58
3.11	15899,08	8206,26
3.12	15900,36	8206,29
3.13	15901,58	8206,93
3.14	15903,53	8210,22
3.15	15903,43	8211,45
3.16	15903,82	8212,34
3.17	15916,84	8232,87
3.18	15927,52	8249,32
3.19	15943,98	8273,47
3.20	15946,68	8277,53
Охранная зона инженерных коммуникаций		
4.1	15945,42	8279,13
4.2	15942,34	8274,52
4.3	15925,88	8250,39
4.4	15915,2	8233,91
4.5	15902,04	8213,25
4.6	15901,39	8211,8
4.7	15901,5	8210,6
4.8	15899,78	8208,31
4.9	15899,1	8208,35
4.10	15897,95	8206,58
4.11	15899,08	8206,26
4.12	15900,36	8206,29
4.13	15901,58	8206,93
4.14	15903,53	8210,22
4.15	15903,43	8211,45
4.16	15903,82	8212,34
4.17	15916,84	8232,87
4.18	15927,52	8249,32
4.19	15943,98	8273,47
4.20	15946,68	8277,53
Зона санитарной охраны источников водоснабжения и водопроводов питьевого назначения		
5.1	15719,17	8233,92
5.2	15708,97	8176,57
5.3	15693,59	8121,34
Охранная зона инженерных коммуникаций		
6.1	15813,38	8366,06
6.2	15829,88	8354,25
6.3	15836,8	8349,46
6.4	15840,22	8354,4
Охранная зона инженерных коммуникаций		
7.1	15891,59	8314,93
7.2	15857,45	8333,87
7.3	15850,88	8337,75
7.4	15840,03	8344,41
7.5	15834,17	8348,74
7.6	15834,11	8349,63
7.7	15834,91	8351,52
Охранная зона инженерных коммуникаций		
8.1	15897,97	8307,27
8.2	15897,11	8307,02
8.3	15896,86	8306,91

1.6 - 1.7	32°30'13"	ЮОБ	43,27
1.7 - 1.8	57°30'7"	СВ	165,71
2.1 - 2.2	56°50'58"	СВ	410,89
3.1 - 3.2	56°16'58"	ЮЗ	5,55
3.2 - 3.3	55°41'33"	ЮЗ	29,21
3.3 - 3.4	57°2'55"	ЮЗ	19,63
3.4 - 3.5	57°30'59"	ЮЗ	24,5
3.5 - 3.6	65°47'59"	ЮЗ	1,58
3.6 - 3.7	84°59'14"	СЗ	1,21
3.7 - 3.8	53°2'29"	ЮЗ	2,86
3.8 - 3.9	3°48'44"	ЮОБ	0,68
3.9 - 3.10	57°14'28"	ЮЗ	2,11
3.10 - 3.11	15°39'26"	СЗ	1,17
3.11 - 3.12	1°13'50"	СВ	1,28
3.12 - 3.13	27°36'38"	СВ	1,37
3.13 - 3.14	59°22'11"	СВ	3,83
3.14 - 3.15	85°30'45"	ЮОБ	1,23
3.15 - 3.16	66°15'3"	СВ	0,97
3.16 - 3.17	57°37'15"	СВ	24,31
3.17 - 3.18	57°0'56"	СВ	19,61
3.18 - 3.19	55°42'55"	СВ	29,23
3.19 - 3.20	56°25'59"	СВ	4,87
4.1 - 4.2	56°16'58"	ЮЗ	5,55
4.2 - 4.3	55°41'33"	ЮЗ	29,21
4.3 - 4.4	57°2'55"	ЮЗ	19,63
4.4 - 4.5	57°30'59"	ЮЗ	24,5
4.5 - 4.6	65°47'59"	ЮЗ	1,58
4.6 - 4.7	84°59'14"	СЗ	1,21
4.7 - 4.8	53°2'29"	ЮЗ	2,86
4.8 - 4.9	3°48'44"	ЮОБ	0,68
4.9 - 4.10	57°14'28"	ЮЗ	2,11
4.10 - 4.11	15°39'26"	СЗ	1,17
4.11 - 4.12	1°13'50"	СВ	1,28
4.12 - 4.13	27°36'38"	СВ	1,37
4.13 - 4.14	59°22'11"	СВ	3,83
4.14 - 4.15	85°30'45"	ЮОБ	1,23
4.15 - 4.16	66°15'3"	СВ	0,97
4.16 - 4.17	57°37'15"	СВ	24,31
4.17 - 4.18	57°0'56"	СВ	19,61
4.18 - 4.19	55°42'55"	СВ	29,23
4.19 - 4.20	56°25'59"	СВ	4,87
5.1 - 5.2	79°54'55"	ЮЗ	58,25
5.2 - 5.3	74°26'1"	ЮЗ	57,34
6.1 - 6.2	35°34'45"	СЗ	20,29
6.2 - 6.3	34°43'43"	СЗ	8,41
6.3 - 6.4	55°17'46"	СВ	6,01
7.1 - 7.2	29°1'40"	ЮОБ	39,04
7.2 - 7.3	30°32'45"	ЮОБ	7,63
7.3 - 7.4	31°33'48"	ЮОБ	12,74
7.4 - 7.5	36°27'36"	ЮОБ	7,28
7.5 - 7.6	86°11'47"	ЮОБ	0,89
7.6 - 7.7	67°2'33"	СВ	2,05
8.1 - 8.2	16°2'24"	ЮЗ	0,9
8.2 - 8.3	24°58'54"	ЮЗ	0,27
8.3 - 8.4	47°12'13"	ЮЗ	0,42

8.4	15896,58	8306,6
8.5	15895,84	8305,28
8.6	15895,98	8305,03
8.7	15896,21	8304,82
8.8	15897,96	8304,84
8.9	15898,67	8305,14
8.10	15899,42	8305,9
Охранная зона инженерных коммуникаций		
9.1	15851,92	8339,46
9.2	15841,17	8346,06
9.3	15836,27	8349,59
9.4	15836,68	8350,59
Охранная зона инженерных коммуникаций		
10.1	15876,47	8065,71
10.2	15919,88	8133,9
10.3	15918,78	8147,2
10.4	15936,14	8173,96
10.5	15896,32	8203,82
10.6	15895,25	8202,13
10.7	15933,44	8173,48
10.8	15916,72	8147,71
10.9	15917,82	8134,41
10.10	15874,78	8066,79
Охранная зона инженерных коммуникаций		
11.1	15901,92	8106,28
11.2	15911,94	8121,4
11.3	15919,67	8133,52
11.4	15919,79	8134,09
11.5	15918,73	8147,29
11.6	15924,55	8156,35
11.7	15934,98	8173,05
11.8	15934,73	8174,37
11.9	15896,22	8203,62
11.10	15895,41	8203,83
11.11	15894,74	8203,51
11.12	15894,62	8202,67
11.13	15895,01	8202,03
11.14	15932,79	8173,34
11.15	15922,85	8157,41
11.16	15916,86	8148,08
11.17	15916,71	8147,47
11.18	15917,78	8134,27
11.19	15910,25	8122,48
11.20	15900,23	8107,35
Охранная зона "Линия кабельная ПС 26 до РП 1 Л 26-33Б"		
12.1	15945,42	8279,13
12.2	15942,34	8274,52
12.3	15925,88	8250,39
12.4	15915,2	8233,91
12.5	15902,04	8213,25
12.6	15901,39	8211,8
12.7	15901,5	8210,6
12.8	15899,78	8208,31
12.9	15899,1	8208,35
12.10	15897,95	8206,58
12.11	15899,08	8206,26
12.12	15900,36	8206,29
12.13	15901,58	8206,93
12.14	15903,53	8210,22
12.15	15903,43	8211,45
12.16	15903,82	8212,34
12.17	15916,84	8232,87
12.18	15927,52	8249,32
12.19	15943,98	8273,47
12.20	15946,68	8277,53
Охранная зона "Линия кабельная ПС 26 до РП 1 Л 26-33А"		
13.1	15945,42	8279,13
13.2	15942,34	8274,52
13.3	15925,88	8250,39

8.4 - 8.5	60°55'16"	ЮЗ	1,51
8.5 - 8.6	62°12'22"	СЗ	0,29
8.6 - 8.7	41°10'8"	СЗ	0,31
8.7 - 8.8	0°34'32"	СВ	1,75
8.8 - 8.9	22°45'16"	СВ	0,76
8.9 - 8.10	45°28'43"	СВ	1,07
9.1 - 9.2	31°32'31"	ЮВ	12,62
9.2 - 9.3	35°49'52"	ЮВ	6,04
9.3 - 9.4	67°45'16"	СВ	1,08
10.1 - 10.2	57°31'14"	СВ	80,84
10.2 - 10.3	85°17'23"	ЮВ	13,34
10.3 - 10.4	57°14'5"	СВ	31,9
10.4 - 10.5	36°52'7"	ЮВ	49,77
10.5 - 10.6	57°37'17"	ЮЗ	2,01
10.6 - 10.7	36°52'22"	СЗ	47,74
10.7 - 10.8	57°14'9"	ЮЗ	30,72
10.8 - 10.9	85°17'23"	СЗ	13,34
10.9 - 10.10	57°31'35"	ЮЗ	80,15
11.1 - 11.2	56°28'24"	СВ	18,14
11.2 - 11.3	57°27'54"	СВ	14,37
11.3 - 11.4	77°25'55"	СВ	0,59
11.4 - 11.5	85°23'35"	ЮВ	13,24
11.5 - 11.6	57°17'29"	СВ	10,76
11.6 - 11.7	58°0'8"	СВ	19,69
11.7 - 11.8	79°22'40"	ЮВ	1,35
11.8 - 11.9	37°12'53"	ЮВ	48,36
11.9 - 11.10	14°48'37"	ЮВ	0,83
11.10 - 11.11	25°44'22"	ЮЗ	0,75
11.11 - 11.12	81°46'7"	ЮЗ	0,85
11.12 - 11.13	58°4'18"	СЗ	0,74
11.13 - 11.14	37°12'59"	СЗ	47,44
11.14 - 11.15	58°1'59"	ЮЗ	18,77
11.15 - 11.16	57°17'55"	ЮЗ	11,09
11.16 - 11.17	75°39'32"	ЮЗ	0,63
11.17 - 11.18	85°21'0"	СЗ	13,24
11.18 - 11.19	57°25'43"	ЮЗ	13,98
11.19 - 11.20	56°29'0"	ЮЗ	18,16
12.1 - 12.2	56°16'58"	ЮЗ	5,55
12.2 - 12.3	55°41'33"	ЮЗ	29,21
12.3 - 12.4	57°2'55"	ЮЗ	19,63
12.4 - 12.5	57°30'59"	ЮЗ	24,5
12.5 - 12.6	65°47'59"	ЮЗ	1,58
12.6 - 12.7	84°59'14"	СЗ	1,21
12.7 - 12.8	53°2'29"	ЮЗ	2,86
12.8 - 12.9	3°48'44"	ЮВ	0,68
12.9 - 12.10	57°14'28"	ЮЗ	2,11
12.10 - 12.11	15°39'26"	СЗ	1,17
12.11 - 12.12	1°13'50"	СВ	1,28
12.12 - 12.13	27°36'38"	СВ	1,37
12.13 - 12.14	59°22'11"	СВ	3,83
12.14 - 12.15	85°30'45"	ЮВ	1,23
12.15 - 12.16	66°15'3"	СВ	0,97
12.16 - 12.17	57°37'15"	СВ	24,31
12.17 - 12.18	57°0'56"	СВ	19,61
12.18 - 12.19	55°42'55"	СВ	29,23
12.19 - 12.20	56°25'59"	СВ	4,87
13.1 - 13.2	56°16'58"	ЮЗ	5,55
13.2 - 13.3	55°41'33"	ЮЗ	29,21
13.3 - 13.4	57°2'55"	ЮЗ	19,63

13.4	15915,2	8233,91
13.5	15902,04	8213,25
13.6	15901,39	8211,8
13.7	15901,5	8210,6
13.8	15899,78	8208,31
13.9	15899,1	8208,35
13.10	15897,95	8206,58
13.11	15899,08	8206,26
13.12	15900,36	8206,29
13.13	15901,58	8206,93
13.14	15903,53	8210,22
13.15	15903,43	8211,45
13.16	15903,82	8212,34
13.17	15916,84	8232,87
13.18	15927,52	8249,32
13.19	15943,98	8273,47
13.20	15946,68	8277,53
Охранная зона кабельной линии ТП 862 ТП 923		
14.1	15891,59	8314,93
14.2	15857,45	8333,87
14.3	15850,88	8337,75
14.4	15840,03	8344,41
14.5	15834,17	8348,74
14.6	15834,11	8349,63
14.7	15834,91	8351,52
Охранная зона кабельной линии ТП 862 ТП 923		
15.1	15897,97	8307,27
15.2	15897,11	8307,02
15.3	15896,86	8306,91
15.4	15896,58	8306,6
15.5	15895,84	8305,28
15.6	15895,98	8305,03
15.7	15896,21	8304,82
15.8	15897,96	8304,84
15.9	15898,67	8305,14
15.10	15899,42	8305,9
Охранная зона кабельной линии ТП 862 ТП 923		
16.1	15851,92	8339,46
16.2	15841,17	8346,06
16.3	15836,27	8349,59
16.4	15836,68	8350,59
Охранная зона кабельной линии РП 1 до ВЛ 108		
17.1	15901,92	8106,28
17.2	15911,94	8121,4
17.3	15919,67	8133,52
17.4	15919,79	8134,09
17.5	15918,73	8147,29
17.6	15924,55	8156,35
17.7	15934,98	8173,05
17.8	15934,73	8174,37
17.9	15896,22	8203,62
17.10	15895,41	8203,83
17.11	15894,74	8203,51
17.12	15894,62	8202,67
17.13	15895,01	8202,03
17.14	15932,79	8173,34
17.15	15922,85	8157,41
17.16	15916,86	8148,08
17.17	15916,71	8147,47
17.18	15917,78	8134,27
17.19	15910,25	8122,48
17.20	15900,23	8107,35
Границ охранной зоны кабельной линии РП 1 – ТП 210		
18.1	15876,47	8065,71
18.2	15919,88	8133,9
18.3	15918,78	8147,2

13.4 - 13.5	57°30'59"	ЮЗ	24,5
13.5 - 13.6	65°47'59"	ЮЗ	1,58
13.6 - 13.7	84°59'14"	СЗ	1,21
13.7 - 13.8	53°2'29"	ЮЗ	2,86
13.8 - 13.9	3°48'44"	ЮВ	0,68
13.9 - 13.10	57°14'28"	ЮЗ	2,11
13.10 - 13.11	15°39'26"	СЗ	1,17
13.11 - 13.12	1°13'50"	СВ	1,28
13.12 - 13.13	27°36'38"	СВ	1,37
13.13 - 13.14	59°22'11"	СВ	3,83
13.14 - 13.15	85°30'45"	ЮВ	1,23
13.15 - 13.16	66°15'3"	СВ	0,97
13.16 - 13.17	57°37'15"	СВ	24,31
13.17 - 13.18	57°0'56"	СВ	19,61
13.18 - 13.19	55°42'55"	СВ	29,23
13.19 - 13.20	56°25'59"	СВ	4,87
14.1 - 14.2	29°1'40"	ЮВ	39,04
14.2 - 14.3	30°32'45"	ЮВ	7,63
14.3 - 14.4	31°33'48"	ЮВ	12,74
14.4 - 14.5	36°27'36"	ЮВ	7,28
14.5 - 14.6	86°11'47"	ЮВ	0,89
14.6 - 14.7	67°2'33"	СВ	2,05
15.1 - 15.2	16°2'24"	ЮЗ	0,9
15.2 - 15.3	24°58'54"	ЮЗ	0,27
15.3 - 15.4	47°12'13"	ЮЗ	0,42
15.4 - 15.5	60°55'16"	ЮЗ	1,51
15.5 - 15.6	62°12'22"	СЗ	0,29
15.6 - 15.7	41°10'8"	СЗ	0,31
15.7 - 15.8	0°34'32"	СВ	1,75
15.8 - 15.9	22°45'16"	СВ	0,76
15.9 - 15.10	45°28'43"	СВ	1,07
16.1 - 16.2	31°32'31"	ЮВ	12,62
16.2 - 16.3	35°49'52"	ЮВ	6,04
16.3 - 16.4	67°45'16"	СВ	1,08
17.1 - 17.2	56°28'24"	СВ	18,14
17.2 - 17.3	57°27'54"	СВ	14,37
17.3 - 17.4	77°25'55"	СВ	0,59
17.4 - 17.5	85°23'35"	ЮВ	13,24
17.5 - 17.6	57°17'29"	СВ	10,76
17.6 - 17.7	58°0'8"	СВ	19,69
17.7 - 17.8	79°22'40"	ЮВ	1,35
17.8 - 17.9	37°12'53"	ЮВ	48,36
17.9 - 17.10	14°48'37"	ЮВ	0,83
17.10 - 17.11	25°44'22"	ЮЗ	0,75
17.11 - 17.12	81°46'7"	ЮЗ	0,85
17.12 - 17.13	58°4'18"	СЗ	0,74
17.13 - 17.14	37°12'59"	СЗ	47,44
17.14 - 17.15	58°1'59"	ЮЗ	18,77
17.15 - 17.16	57°17'55"	ЮЗ	11,09
17.16 - 17.17	75°39'32"	ЮЗ	0,63
17.17 - 17.18	85°21'0"	СЗ	13,24
17.18 - 17.19	57°25'43"	ЮЗ	13,98
17.19 - 17.20	56°29'0"	ЮЗ	18,16
18.1 - 18.2	57°31'14"	СВ	80,84
18.2 - 18.3	85°17'23"	ЮВ	13,34
18.3 - 18.4	57°1'45"	СВ	31,9

18.4	15936,14	8173,96
18.5	15896,32	8203,82
18.6	15895,25	8202,13
18.7	15933,44	8173,48
18.8	15916,72	8147,71
18.9	15917,82	8134,41
18.10	15874,78	8066,79
Границы зон с особыми условиями использования территории Охранная зона "Тепловая сеть" по адресу: г. Барнаул, ул. Матросова, 12а		
19.1	15813,38	8366,06
19.2	15829,88	8354,25
19.3	15836,8	8349,46
19.4	15840,22	8354,4
зона санитарной охраны третьего пояса действующего водозабора ООО "Алтайхолд"		
20.1	15719,17	8233,92
20.2	15708,97	8176,57
20.3	15693,59	8121,34
Зона санитарной охраны источников водоснабжения и водопроводов питьевого назначения		
21.1	15719,17	8233,92
21.2	15708,97	8176,57
21.3	15693,59	8121,34
Охранная зона инженерных коммуникаций		
22.1	15803,95	8359,96
22.2	15813,48	8350,85
22.3	15822,99	8344,67
22.4	15832,79	8338,46
22.5	15870,21	8314,45
22.6	15863,88	8304,29
22.7	15852,68	8288,49
22.8	15851,13	8287,57
22.9	15826,05	8247,48
22.10	15816,65	8232,89
22.11	15818,03	8231,59
22.12	15818,84	8232,93
22.13	15818,98	8232,83
22.14	15827,98	8246,8
22.15	15852,57	8286,09
22.16	15854,08	8286,99
22.17	15865,51	8303,11
22.18	15872,95	8315,07
22.19	15835,35	8339,2
22.20	15824,87	8345,83
22.21	15814,72	8352,42
22.22	15804,75	8361,96
Охранная зона инженерных коммуникаций		
23.1	15858,69	8336,66
23.2	15857,13	8335,11
23.3	15853,84	8330,55
23.4	15842,24	8337,45
23.5	15811,55	8353,23
Охранная зона инженерных коммуникаций		
24.1	15811,08	8351,23
24.2	15841,31	8335,67
24.3	15854,39	8327,89
24.4	15858,7	8333,85
24.5	15859,25	8334,41
Охранная зона инженерных коммуникаций		
25.1	15983,44	8231,05
25.2	15969,85	8232,11
25.3	15958,64	8232,85
25.4	15946,81	8235,15
25.5	15941,88	8236,2
25.6	15918,76	8237,99
25.7	15907,18	8220,01
25.8	15900,24	8209,37
25.9	15899,42	8208,91

18.4 - 18.5	36°52'7"	ЮОБ	49,77
18.5 - 18.6	57°37'17"	ЮОЗ	2,01
18.6 - 18.7	36°52'22"	СЗ	47,74
18.7 - 18.8	57°1'49"	ЮОЗ	30,72
18.8 - 18.9	85°17'23"	СЗ	13,34
18.9 - 18.10	57°31'35"	ЮОЗ	80,15
19.1 - 19.2	35°34'45"	СЗ	20,29
19.2 - 19.3	34°43'43"	СЗ	8,41
19.3 - 19.4	55°17'46"	СВ	6,01
20.1 - 20.2	79°54'55"	ЮОЗ	58,25
20.2 - 20.3	74°26'1"	ЮОЗ	57,34
21.1 - 21.2	79°54'55"	ЮОЗ	58,25
21.2 - 21.3	74°26'1"	ЮОЗ	57,34
22.1 - 22.2	43°42'37"	СЗ	13,19
22.2 - 22.3	33°1'20"	СЗ	11,34
22.3 - 22.4	32°21'7"	СЗ	11,61
22.4 - 22.5	32°41'12"	СЗ	44,46
22.5 - 22.6	58°3'36"	ЮОЗ	11,97
22.6 - 22.7	54°39'9"	ЮОЗ	19,36
22.7 - 22.8	30°46'49"	ЮОЗ	1,8
22.8 - 22.9	57°57'56"	ЮОЗ	47,29
22.9 - 22.10	57°13'19"	ЮОЗ	17,36
22.10 - 22.11	43°20'38"	СЗ	1,9
22.11 - 22.12	58°57'24"	СВ	1,57
22.12 - 22.13	36°55'43"	СЗ	0,18
22.13 - 22.14	57°13'2"	СВ	16,62
22.14 - 22.15	57°57'26"	СВ	46,35
22.15 - 22.16	30°51'22"	СВ	1,76
22.16 - 22.17	54°40'12"	СВ	19,76
22.17 - 22.18	58°5'2"	СВ	14,08
22.18 - 22.19	32°41'46"	ЮОБ	44,68
22.19 - 22.20	32°19'13"	ЮОБ	12,39
22.20 - 22.21	32°59'59"	ЮОБ	12,11
22.21 - 22.22	43°44'32"	ЮОБ	13,79
23.1 - 23.2	44°45'50"	ЮОЗ	2,21
23.2 - 23.3	54°10'45"	ЮОЗ	5,63
23.3 - 23.4	30°45'15"	ЮОБ	13,5
23.4 - 23.5	27°13'21"	ЮОБ	34,51
24.1 - 24.2	27°14'6"	СЗ	34,01
24.2 - 24.3	30°44'55"	СЗ	15,22
24.3 - 24.4	54°11'28"	СВ	7,35
24.4 - 24.5	44°41'4"	СВ	0,79
25.1 - 25.2	4°27'4"	ЮОБ	13,64
25.2 - 25.3	3°46'29"	ЮОБ	11,23
25.3 - 25.4	11°1'51"	ЮОБ	12,05
25.4 - 25.5	11°58'41"	ЮОБ	5,03
25.5 - 25.6	4°26'10"	ЮОБ	23,19
25.6 - 25.7	57°12'29"	ЮОЗ	21,39
25.7 - 25.8	56°55'0"	ЮОЗ	12,7
25.8 - 25.9	29°9'40"	ЮОЗ	0,94
25.9 - 25.10	28°39'28"	ЮОБ	1

25.10	15898,54	8209,39
25.11	15898,56	8210,45
25.12	15905,49	8221,09
25.13	15917,4	8239,57
25.14	15918,32	8240,03
25.15	15942,23	8238,17
25.16	15947,22	8237,11
25.17	15958,96	8234,82
25.18	15969,99	8234,11
25.19	15983,9	8232,99
Охранная зона инженерных коммуникаций		
26.1	15897,91	8308,73
26.2	15896,92	8307
26.3	15898,49	8305,99
26.4	15899,28	8302,51
26.5	15903,4	8296,17
26.6	15919,89	8282,2
26.7	15930,57	8273,82
26.8	15915,24	8244,5
26.9	15897,18	8216,77
26.10	15895,22	8214,85
26.11	15893,67	8213,79
26.12	15892,19	8212,43
26.13	15890,04	8209,76
26.14	15888,4	8205,79
26.15	15889,72	8203,68
26.16	15890,87	8205,61
26.17	15890,64	8205,99
26.18	15891,75	8208,69
26.19	15893,71	8211,1
26.20	15894,9	8212,21
26.21	15896,54	8213,33
26.22	15898,74	8215,5
26.23	15916,95	8243,43
26.24	15933,13	8274,39
26.25	15921	8283,9
26.26	15904,94	8297,5
26.27	15901,17	8303,31
26.28	15900,27	8307,23
Охранная зона инженерных коммуникаций		
27.1	15935,12	8150,96
27.2	15928,39	8156,2
27.3	15926,99	8157,39
27.4	15926,31	8158,81
27.5	15926,25	8159,24
27.6	15935,64	8174,01
27.7	15911,51	8191,82
27.8	15906,15	8196,15
27.9	15896,19	8203,6
27.10	15895,12	8201,89
27.11	15904,8	8194,65
27.12	15909,97	8190,48
27.13	15932,96	8173,51
27.14	15924,17	8159,68
27.15	15924,38	8158,23
27.16	15925,39	8156,13
27.17	15927,06	8154,7
27.18	15933,99	8149,33
Охранная зона инженерных коммуникаций		
28.1	15931,68	8153,58
28.2	15946,43	8180,81
28.3	15946,05	8182,15
28.4	15929,58	8190,39
28.5	15919,13	8195,73
28.6	15914,49	8198,17
28.7	15902,25	8204,56
28.8	15901,07	8204,37
28.9	15900,07	8203,34
28.10	15897,07	8205,17
28.11	15896,02	8205,2

25.10 - 25.11	89°4'10"	CB	1,06
25.11 - 25.12	56°55'0"	CB	12,7
25.12 - 25.13	57°12'35"	CB	21,98
25.13 - 25.14	26°33'6"	CB	1,03
25.14 - 25.15	4°27'49"	C3	23,99
25.15 - 25.16	11°56'0"	C3	5,09
25.16 - 25.17	11°1'44"	C3	11,96
25.17 - 25.18	3°41'48"	C3	11,06
25.18 - 25.19	4°36'40"	C3	13,95
26.1 - 26.2	60°10'12"	Ю3	2
26.2 - 26.3	32°37'54"	C3	1,87
26.3 - 26.4	77°8'45"	C3	3,57
26.4 - 26.5	56°58'30"	C3	7,55
26.5 - 26.6	40°17'2"	C3	21,62
26.6 - 26.7	38°5'26"	C3	13,57
26.7 - 26.8	62°23'52"	Ю3	33,09
26.8 - 26.9	56°55'22"	Ю3	33,09
26.9 - 26.10	44°19'7"	Ю3	2,75
26.10 - 26.11	34°29'58"	Ю3	1,88
26.11 - 26.12	42°36'21"	Ю3	2,01
26.12 - 26.13	51°12'45"	Ю3	3,42
26.13 - 26.14	67°28'22"	Ю3	4,29
26.14 - 26.15	58°5'2"	C3	2,49
26.15 - 26.16	58°57'24"	CB	2,25
26.16 - 26.17	58°14'30"	ЮВ	0,45
26.17 - 26.18	67°34'8"	CB	2,92
26.18 - 26.19	50°55'52"	CB	3,11
26.19 - 26.20	43°0'41"	CB	1,64
26.20 - 26.21	34°16'50"	CB	1,98
26.21 - 26.22	44°31'43"	CB	3,09
26.22 - 26.23	56°54'48"	CB	33,34
26.23 - 26.24	62°23'33"	CB	34,93
26.24 - 26.25	38°5'13"	ЮВ	15,42
26.25 - 26.26	40°15'53"	ЮВ	21,04
26.26 - 26.27	56°59'6"	ЮВ	6,93
26.27 - 26.28	77°9'11"	ЮВ	4,02
27.1 - 27.2	37°52'19"	ЮВ	8,53
27.2 - 27.3	40°27'25"	ЮВ	1,83
27.3 - 27.4	64°19'38"	ЮВ	1,57
27.4 - 27.5	82°8'15"	ЮВ	0,43
27.5 - 27.6	57°34'43"	CB	17,5
27.6 - 27.7	36°25'43"	ЮВ	29,99
27.7 - 27.8	38°56'57"	ЮВ	6,9
27.8 - 27.9	36°47'2"	ЮВ	12,44
27.9 - 27.10	58°10'22"	Ю3	2,02
27.10 - 27.11	36°46'46"	C3	12,08
27.11 - 27.12	38°53'11"	C3	6,64
27.12 - 27.13	36°26'7"	C3	28,57
27.13 - 27.14	57°34'52"	Ю3	16,39
27.14 - 27.15	82°7'42"	C3	1,47
27.15 - 27.16	64°11'5"	C3	2,33
27.16 - 27.17	40°26'54"	C3	2,2
27.17 - 27.18	37°47'55"	C3	8,77
28.1 - 28.2	61°32'49"	CB	30,97
28.2 - 28.3	73°43'58"	ЮВ	1,39
28.3 - 28.4	26°36'7"	ЮВ	18,42
28.4 - 28.5	27°3'43"	ЮВ	11,73
28.5 - 28.6	27°43'49"	ЮВ	5,25
28.6 - 28.7	27°33'50"	ЮВ	13,81
28.7 - 28.8	8°57'10"	Ю3	1,19
28.8 - 28.9	45°57'1"	Ю3	1,44
28.9 - 28.10	31°19'48"	ЮВ	3,51
28.10 - 28.11	1°29'45"	ЮВ	1,05
28.11 - 28.12	59°46'32"	Ю3	1



28.12	15895,52	8204,34
28.13	15895,97	8203,51
28.14	15899,06	8201,45
28.15	15899,62	8201,28
28.16	15901,05	8201,53
28.17	15901,98	8202,44
28.18	15913,56	8196,4
28.19	15918,21	8193,96
28.20	15928,67	8188,61
28.21	15944,18	8180,86
28.22	15929,49	8153,72
28.23	15929,81	8152,42
28.24	15942,67	8143,89
Охранная зона инженерных коммуникаций		
29.1	15950,84	8178,08
29.2	15909,79	8205,47
29.3	15882,9	8164,89
29.4	15882,4	8164,76
29.5	15881,9	8164,88
29.6	15861,32	8176,69
29.7	15812,23	8209,75
29.8	15811,82	8210,21
29.9	15811,69	8210,97
29.10	15811,86	8211,5
29.11	15819,05	8222,74
29.12	15822,96	8229,66
29.13	15822,46	8229,53
29.14	15821,96	8229,66
29.15	15821,59	8230,03
29.16	15821,46	8230,53
29.17	15821,61	8231,06
29.18	15822,5	8232,27
29.19	15823	8232,4
29.20	15823,52	8232,26
29.21	15825,43	8230,95
29.22	15825,56	8230,44
29.23	15825,43	8229,96
29.24	15820,75	8221,67
29.25	15813,92	8211,02
29.26	15862,41	8178,37
29.27	15882,08	8167,09
29.28	15909,01	8207,73
29.29	15909,51	8207,87
29.30	15910,07	8207,69
29.31	15952,27	8179,41
Охранная зона инженерных коммуникаций		
30.1	15896,68	8204,39
30.2	15898,25	8203,25
30.3	15897,75	8202,37
30.4	15894,79	8198,32
30.5	15893,66	8196,69
30.6	15893,27	8196,46
30.7	15891,36	8196,69
30.8	15889,02	8197,64
30.9	15887,53	8197,73
30.10	15886,37	8197,04
30.11	15882,6	8192,06
30.12	15872,3	8178,36
30.13	15871,67	8177,94
30.14	15859,51	8184,91
30.15	15835,19	8200,34
30.16	15826,7	8205,91
30.17	15814,03	8213,73
30.18	15820,28	8224,96
30.19	15818,54	8225,94
30.20	15811,77	8213,78
30.21	15812,45	8212,35
30.22	15825,47	8204,31
30.23	15833,53	8199,02
30.24	15858,67	8183,09

28.12 - 28.13	61°39'47"	C3	0,94
28.13 - 28.14	33°34'26"	C3	3,71
28.14 - 28.15	16°53'33"	C3	0,58
28.15 - 28.16	9°55'3"	CB	1,46
28.16 - 28.17	44°21'53"	CB	1,3
28.17 - 28.18	27°33'11"	C3	13,06
28.18 - 28.19	27°43'49"	C3	5,25
28.19 - 28.20	27°33'31"	C3	11,75
28.20 - 28.21	26°34'38"	C3	17,34
28.21 - 28.22	61°34'5"	Ю3	30,85
28.22 - 28.23	76°17'16"	C3	1,34
28.23 - 28.24	33°33'12"	C3	15,43
29.1 - 29.2	33°42'50"	ЮВ	49,35
29.2 - 29.3	56°28'18"	Ю3	48,69
29.3 - 29.4	14°43'38"	Ю3	0,51
29.4 - 29.5	14°24'46"	ЮВ	0,52
29.5 - 29.6	29°50'4"	ЮВ	23,72
29.6 - 29.7	33°57'45"	ЮВ	59,18
29.7 - 29.8	48°22'18"	ЮВ	0,62
29.8 - 29.9	79°47'51"	ЮВ	0,77
29.9 - 29.10	72°28'23"	CB	0,56
29.10 - 29.11	57°23'15"	CB	13,34
29.11 - 29.12	60°32'25"	CB	7,95
29.12 - 29.13	14°43'38"	Ю3	0,51
29.13 - 29.14	14°24'46"	ЮВ	0,52
29.14 - 29.15	45°19'11"	ЮВ	0,52
29.15 - 29.16	75°16'29"	ЮВ	0,51
29.16 - 29.17	74°25'59"	CB	0,55
29.17 - 29.18	53°31'28"	CB	1,5
29.18 - 29.19	14°43'38"	CB	0,51
29.19 - 29.20	15°52'24"	C3	0,54
29.20 - 29.21	34°27'11"	C3	2,31
29.21 - 29.22	75°31'48"	C3	0,52
29.22 - 29.23	74°58'16"	Ю3	0,5
29.23 - 29.24	60°30'59"	Ю3	9,51
29.24 - 29.25	57°18'58"	Ю3	12,65
29.25 - 29.26	33°57'13"	C3	58,47
29.26 - 29.27	29°50'20"	C3	22,67
29.27 - 29.28	56°28'0"	CB	48,75
29.28 - 29.29	15°48'21"	CB	0,52
29.29 - 29.30	17°30'43"	C3	0,59
29.30 - 29.31	33°49'54"	C3	50,79
30.1 - 30.2	35°59'49"	C3	1,93
30.2 - 30.3	60°51'11"	Ю3	1,01
30.3 - 30.4	53°50'16"	Ю3	5,02
30.4 - 30.5	55°3'23"	Ю3	1,98
30.5 - 30.6	31°45'43"	Ю3	0,45
30.6 - 30.7	7°6'36"	ЮВ	1,93
30.7 - 30.8	22°10'43"	ЮВ	2,52
30.8 - 30.9	3°22'27"	ЮВ	1,49
30.9 - 30.10	30°49'12"	Ю3	1,36
30.10 - 30.11	52°55'51"	Ю3	6,24
30.11 - 30.12	53°1'55"	Ю3	17,14
30.12 - 30.13	33°52'37"	Ю3	0,76
30.13 - 30.14	29°50'25"	ЮВ	14,01
30.14 - 30.15	32°23'23"	ЮВ	28,81
30.15 - 30.16	33°15'34"	ЮВ	10,15
30.16 - 30.17	31°40'56"	ЮВ	14,89
30.17 - 30.18	60°55'5"	CB	12,86
30.18 - 30.19	29°11'35"	ЮВ	1,99
30.19 - 30.20	60°53'23"	Ю3	13,92
30.20 - 30.21	64°28'38"	C3	1,58
30.21 - 30.22	31°41'35"	C3	15,31
30.22 - 30.23	33°17'10"	C3	9,64
30.23 - 30.24	32°21'36"	C3	29,77
30.24 - 30.25	29°51'9"	C3	15,05

30.25	15871,73	8175,6
30.26	15873,7	8176,9
30.27	15884,21	8190,86
30.28	15887,72	8195,52
30.29	15888,02	8195,69
30.30	15888,57	8195,66
30.31	15890,8	8194,75
30.32	15893,72	8194,39
30.33	15895,06	8195,21
30.34	15896,23	8196,9
30.35	15899,46	8201,29
30.36	15900,43	8203,09
30.37	15900,08	8204,35
30.38	15897,77	8206,06
30.39	15896,68	8204,39
Охранная зона инженерных коммуникаций		
31.1	15943,35	8144,02
31.2	15929,64	8153,21
31.3	15944,87	8180,92
31.4	15897,39	8205,36
31.5	15898,31	8207,14
31.6	15947,61	8181,76
31.7	15932,28	8153,84
Охранная зона кабельной линии ТП 182 ул.Полярная, 30		
32.1	15950,84	8178,08
32.2	15909,79	8205,47
32.3	15882,9	8164,89
32.4	15882,4	8164,76
32.5	15881,9	8164,88
32.6	15861,32	8176,69
32.7	15812,23	8209,75
32.8	15811,82	8210,21
32.9	15811,69	8210,97
32.10	15811,86	8211,5
32.11	15819,05	8222,74
32.12	15822,96	8229,66
32.13	15822,46	8229,53
32.14	15821,96	8229,66
32.15	15821,59	8230,03
32.16	15821,46	8230,53
32.17	15821,61	8231,06
32.18	15822,5	8232,27
32.19	15823	8232,4
32.20	15823,52	8232,26
32.21	15825,43	8230,95
32.22	15825,56	8230,44
32.23	15825,43	8229,96
32.24	15820,75	8221,67
32.25	15813,92	8211,02
32.26	15862,41	8178,37
32.27	15882,08	8167,09
32.28	15909,01	8207,73
32.29	15909,51	8207,87
32.30	15910,07	8207,69
32.31	15952,27	8179,41
Граница охранной зоны кабельной линии РП 1 - ТП 182		
33.1	15896,68	8204,39
33.2	15898,25	8203,25
33.3	15897,75	8202,37
33.4	15894,79	8198,32
33.5	15893,66	8196,69
33.6	15893,27	8196,46
33.7	15891,36	8196,69
33.8	15889,02	8197,64
33.9	15887,53	8197,73
33.10	15886,37	8197,04
33.11	15882,6	8192,06
33.12	15872,3	8178,36
33.13	15871,67	8177,94

30.25 - 30.26	33°26'36"	CB	2,36
30.26 - 30.27	53°1'5"	CB	17,47
30.27 - 30.28	52°59'13"	CB	5,83
30.28 - 30.29	30°46'16"	CB	0,34
30.29 - 30.30	2°55'45"	C3	0,55
30.30 - 30.31	22°15'2"	C3	2,41
30.31 - 30.32	6°58'58"	C3	2,94
30.32 - 30.33	31°23'2"	CB	1,57
30.33 - 30.34	55°8'37"	CB	2,05
30.34 - 30.35	53°41'22"	CB	5,45
30.35 - 30.36	61°39'39"	CB	2,05
30.36 - 30.37	74°37'41"	ЮВ	1,31
30.37 - 30.38	36°33'32"	ЮВ	2,87
30.38 - 30.39	56°49'38"	ЮЗ	2
31.1 - 31.2	33°49'44"	ЮВ	16,5
31.2 - 31.3	61°12'47"	CB	31,62
31.3 - 31.4	27°13'54"	ЮВ	53,4
31.4 - 31.5	62°37'18"	CB	2
31.5 - 31.6	27°14'8"	C3	55,45
31.6 - 31.7	61°13'18"	ЮЗ	31,85
32.1 - 32.2	33°42'50"	ЮВ	49,35
32.2 - 32.3	56°28'18"	ЮЗ	48,69
32.3 - 32.4	14°43'38"	ЮЗ	0,51
32.4 - 32.5	14°24'46"	ЮВ	0,52
32.5 - 32.6	29°50'4"	ЮВ	23,72
32.6 - 32.7	33°57'45"	ЮВ	59,18
32.7 - 32.8	48°22'18"	ЮВ	0,62
32.8 - 32.9	79°47'51"	ЮВ	0,77
32.9 - 32.10	72°28'23"	CB	0,56
32.10 - 32.11	57°23'15"	CB	13,34
32.11 - 32.12	60°32'25"	CB	7,95
32.12 - 32.13	14°43'38"	ЮЗ	0,51
32.13 - 32.14	14°24'46"	ЮВ	0,52
32.14 - 32.15	45°19'11"	ЮВ	0,52
32.15 - 32.16	75°16'29"	ЮВ	0,51
32.16 - 32.17	74°25'59"	CB	0,55
32.17 - 32.18	53°31'28"	CB	1,5
32.18 - 32.19	14°43'38"	CB	0,51
32.19 - 32.20	15°52'24"	C3	0,54
32.20 - 32.21	34°27'11"	C3	2,31
32.21 - 32.22	75°31'48"	C3	0,52
32.22 - 32.23	74°58'16"	ЮЗ	0,5
32.23 - 32.24	60°30'59"	ЮЗ	9,51
32.24 - 32.25	57°18'58"	ЮЗ	12,65
32.25 - 32.26	33°57'13"	C3	58,47
32.26 - 32.27	29°50'20"	C3	22,67
32.27 - 32.28	56°28'0"	CB	48,75
32.28 - 32.29	15°48'21"	CB	0,52
32.29 - 32.30	17°30'43"	C3	0,59
32.30 - 32.31	33°49'54"	C3	50,79
33.1 - 33.2	35°59'49"	C3	1,93
33.2 - 33.3	60°51'11"	ЮЗ	1,01
33.3 - 33.4	53°50'16"	ЮЗ	5,02
33.4 - 33.5	55°3'23"	ЮЗ	1,98
33.5 - 33.6	31°45'43"	ЮЗ	0,45
33.6 - 33.7	7°6'36"	ЮВ	1,93
33.7 - 33.8	22°10'43"	ЮВ	2,52
33.8 - 33.9	3°22'27"	ЮВ	1,49
33.9 - 33.10	30°49'12"	ЮЗ	1,36
33.10 - 33.11	52°55'51"	ЮЗ	6,24
33.11 - 33.12	53°1'55"	ЮЗ	17,14
33.12 - 33.13	33°52'37"	ЮЗ	0,76
33.13 - 33.14	29°50'25"	ЮВ	14,01

33.14	15859,51	8184,91
33.15	15835,19	8200,34
33.16	15826,7	8205,91
33.17	15814,03	8213,73
33.18	15820,28	8224,96
33.19	15818,54	8225,94
33.20	15811,77	8213,78
33.21	15812,45	8212,35
33.22	15825,47	8204,31
33.23	15833,53	8199,02
33.24	15858,67	8183,09
33.25	15871,73	8175,6
33.26	15873,7	8176,9
33.27	15884,21	8190,86
33.28	15887,72	8195,52
33.29	15888,02	8195,69
33.30	15888,57	8195,66
33.31	15890,8	8194,75
33.32	15893,72	8194,39
33.33	15895,06	8195,21
33.34	15896,23	8196,9
33.35	15899,46	8201,29
33.36	15900,43	8203,09
33.37	15900,08	8204,35
33.38	15897,77	8206,06
33.39	15896,68	8204,39
Границ охранной зоны кабельной линии РП 1 - ТП 862		
34.1	15897,91	8308,73
34.2	15896,92	8307
34.3	15898,49	8305,99
34.4	15899,28	8302,51
34.5	15903,4	8296,17
34.6	15919,89	8282,2
34.7	15930,57	8273,82
34.8	15915,24	8244,5
34.9	15897,18	8216,77
34.10	15895,22	8214,85
34.11	15893,67	8213,79
34.12	15892,19	8212,43
34.13	15890,04	8209,76
34.14	15888,4	8205,79
34.15	15889,72	8203,68
34.16	15890,87	8205,61
34.17	15890,64	8205,99
34.18	15891,75	8208,69
34.19	15893,71	8211,1
34.20	15894,9	8212,21
34.21	15896,54	8213,33
34.22	15898,74	8215,5
34.23	15916,95	8243,43
34.24	15933,13	8274,39
34.25	15921	8283,9
34.26	15904,94	8297,5
34.27	15901,17	8303,31
34.28	15900,27	8307,23
Граница охранной зоны кабельной линии ТП 862 - ТП 878		
35.1	15858,69	8336,66
35.2	15857,13	8335,11
35.3	15853,84	8330,55
35.4	15842,24	8337,45
35.5	15811,55	8353,23
Граница охранной зоны кабельной линии ТП 862 - ТП 878		
36.1	15811,08	8351,23
36.2	15841,31	8335,67
36.3	15854,39	8327,89
36.4	15858,7	8333,85
36.5	15859,25	8334,41
Границ охранной зоны кабельной линии ТП		

33.14 - 33.15	32°23'23"	ЮОБ	28,81
33.15 - 33.16	33°15'34"	ЮОБ	10,15
33.16 - 33.17	31°40'56"	ЮОБ	14,89
33.17 - 33.18	60°55'5"	СВ	12,86
33.18 - 33.19	29°11'35"	ЮОБ	1,99
33.19 - 33.20	60°53'23"	ЮОЗ	13,92
33.20 - 33.21	64°28'38"	СЗ	1,58
33.21 - 33.22	31°41'35"	СЗ	15,31
33.22 - 33.23	33°17'10"	СЗ	9,64
33.23 - 33.24	32°21'36"	СЗ	29,77
33.24 - 33.25	29°51'9"	СЗ	15,05
33.25 - 33.26	33°26'36"	СВ	2,36
33.26 - 33.27	53°1'5"	СВ	17,47
33.27 - 33.28	52°59'13"	СВ	5,83
33.28 - 33.29	30°46'16"	СВ	0,34
33.29 - 33.30	2°55'45"	СЗ	0,55
33.30 - 33.31	22°15'2"	СЗ	2,41
33.31 - 33.32	6°58'58"	СЗ	2,94
33.32 - 33.33	31°23'2"	СВ	1,57
33.33 - 33.34	55°8'37"	СВ	2,05
33.34 - 33.35	53°41'22"	СВ	5,45
33.35 - 33.36	61°39'39"	СВ	2,05
33.36 - 33.37	74°37'41"	ЮОБ	1,31
33.37 - 33.38	36°33'32"	ЮОБ	2,87
33.38 - 33.39	56°49'38"	ЮОЗ	2
34.1 - 34.2	60°10'12"	ЮОЗ	2
34.2 - 34.3	32°37'54"	СЗ	1,87
34.3 - 34.4	77°8'45"	СЗ	3,57
34.4 - 34.5	56°58'30"	СЗ	7,55
34.5 - 34.6	40°17'2"	СЗ	21,62
34.6 - 34.7	38°5'26"	СЗ	13,57
34.7 - 34.8	62°23'52"	ЮОЗ	33,09
34.8 - 34.9	56°55'22"	ЮОЗ	33,09
34.9 - 34.10	44°19'7"	ЮОЗ	2,75
34.10 - 34.11	34°29'58"	ЮОЗ	1,88
34.11 - 34.12	42°36'21"	ЮОЗ	2,01
34.12 - 34.13	51°12'45"	ЮОЗ	3,42
34.13 - 34.14	67°28'22"	ЮОЗ	4,29
34.14 - 34.15	58°5'2"	СЗ	2,49
34.15 - 34.16	58°57'24"	СВ	2,25
34.16 - 34.17	58°14'30"	ЮОБ	0,45
34.17 - 34.18	67°34'8"	СВ	2,92
34.18 - 34.19	50°55'52"	СВ	3,11
34.19 - 34.20	43°0'41"	СВ	1,64
34.20 - 34.21	34°16'50"	СВ	1,98
34.21 - 34.22	44°31'43"	СВ	3,09
34.22 - 34.23	56°54'48"	СВ	33,34
34.23 - 34.24	62°23'33"	СВ	34,93
34.24 - 34.25	38°5'13"	ЮОБ	15,42
34.25 - 34.26	40°15'53"	ЮОБ	21,04
34.26 - 34.27	56°59'6"	ЮОБ	6,93
34.27 - 34.28	77°9'11"	ЮОБ	4,02
35.1 - 35.2	44°45'50"	ЮОЗ	2,21
35.2 - 35.3	54°10'45"	ЮОЗ	5,63
35.3 - 35.4	30°45'15"	ЮОБ	13,5
35.4 - 35.5	27°13'21"	ЮОБ	34,51
36.1 - 36.2	27°14'6"	СЗ	34,01
36.2 - 36.3	30°44'55"	СЗ	15,22
36.3 - 36.4	54°11'28"	СВ	7,35
36.4 - 36.5	44°41'4"	СВ	0,79

182 - ТП 579		
37.1	15803,95	8359,96
37.2	15813,48	8350,85
37.3	15822,99	8344,67
37.4	15832,79	8338,46
37.5	15870,21	8314,45
37.6	15863,88	8304,29
37.7	15852,68	8288,49
37.8	15851,13	8287,57
37.9	15826,05	8247,48
37.10	15816,65	8232,89
37.11	15818,03	8231,59
37.12	15818,84	8232,93
37.13	15818,98	8232,83
37.14	15827,98	8246,8
37.15	15852,57	8286,09
37.16	15854,08	8286,99
37.17	15865,51	8303,11
37.18	15872,95	8315,07
37.19	15835,35	8339,2
37.20	15824,87	8345,83
37.21	15814,72	8352,42
37.22	15804,75	8361,96
Граница охранной зоны кабельной линии РП 1 - ТП 659		
38.1	15943,35	8144,02
38.2	15929,64	8153,21
38.3	15944,87	8180,92
38.4	15897,39	8205,36
38.5	15898,31	8207,14
38.6	15947,61	8181,76
38.7	15932,28	8153,84
Охранная зона кабельной линии РП 1 до ТП 150		
39.1	15983,44	8231,05
39.2	15969,85	8232,11
39.3	15958,64	8232,85
39.4	15946,81	8235,15
39.5	15941,88	8236,2
39.6	15918,76	8237,99
39.7	15907,18	8220,01
39.8	15900,24	8209,37
39.9	15899,42	8208,91
39.10	15898,54	8209,39
39.11	15898,56	8210,45
39.12	15905,49	8221,09
39.13	15917,4	8239,57
39.14	15918,32	8240,03
39.15	15942,23	8238,17
39.16	15947,22	8237,11
39.17	15958,96	8234,82
39.18	15969,99	8234,11
39.19	15983,9	8232,99
Охранная зона кабельной линии РП 1 ТП 701		
40.1	15931,68	8153,58
40.2	15946,43	8180,81
40.3	15946,05	8182,15
40.4	15929,58	8190,39
40.5	15919,13	8195,73
40.6	15914,49	8198,17
40.7	15902,25	8204,56
40.8	15901,07	8204,37
40.9	15900,07	8203,34
40.10	15897,07	8205,17
40.11	15896,02	8205,2
40.12	15895,52	8204,34
40.13	15895,97	8203,51
40.14	15899,06	8201,45
40.15	15899,62	8201,28
40.16	15901,05	8201,53
40.17	15901,98	8202,44

37.1 - 37.2	43°42'37"	С3	13,19
37.2 - 37.3	33°1'20"	С3	11,34
37.3 - 37.4	32°21'7"	С3	11,61
37.4 - 37.5	32°41'12"	С3	44,46
37.5 - 37.6	58°3'36"	Ю3	11,97
37.6 - 37.7	54°39'9"	Ю3	19,36
37.7 - 37.8	30°46'49"	Ю3	1,8
37.8 - 37.9	57°57'56"	Ю3	47,29
37.9 - 37.10	57°13'19"	Ю3	17,36
37.10 - 37.11	43°20'38"	С3	1,9
37.11 - 37.12	58°57'24"	СВ	1,57
37.12 - 37.13	36°55'43"	С3	0,18
37.13 - 37.14	57°13'2"	СВ	16,62
37.14 - 37.15	57°57'26"	СВ	46,35
37.15 - 37.16	30°51'22"	СВ	1,76
37.16 - 37.17	54°40'12"	СВ	19,76
37.17 - 37.18	58°5'2"	СВ	14,08
37.18 - 37.19	32°41'46"	ЮВ	44,68
37.19 - 37.20	32°19'13"	ЮВ	12,39
37.20 - 37.21	32°59'59"	ЮВ	12,11
37.21 - 37.22	43°44'32"	ЮВ	13,79
38.1 - 38.2	33°49'44"	ЮВ	16,5
38.2 - 38.3	61°12'47"	СВ	31,62
38.3 - 38.4	27°13'54"	ЮВ	53,4
38.4 - 38.5	62°37'18"	СВ	2
38.5 - 38.6	27°14'8"	С3	55,45
38.6 - 38.7	61°13'18"	Ю3	31,85
39.1 - 39.2	4°27'4"	ЮВ	13,64
39.2 - 39.3	3°46'29"	ЮВ	11,23
39.3 - 39.4	11°1'51"	ЮВ	12,05
39.4 - 39.5	11°58'41"	ЮВ	5,03
39.5 - 39.6	4°26'10"	ЮВ	23,19
39.6 - 39.7	57°12'29"	Ю3	21,39
39.7 - 39.8	56°55'0"	Ю3	12,7
39.8 - 39.9	29°9'40"	Ю3	0,94
39.9 - 39.10	28°39'28"	ЮВ	1
39.10 - 39.11	89°4'10"	СВ	1,06
39.11 - 39.12	56°55'0"	СВ	12,7
39.12 - 39.13	57°12'35"	СВ	21,98
39.13 - 39.14	26°33'6"	СВ	1,03
39.14 - 39.15	4°27'49"	С3	23,99
39.15 - 39.16	11°56'0"	С3	5,09
39.16 - 39.17	11°1'44"	С3	11,96
39.17 - 39.18	3°41'48"	С3	11,06
39.18 - 39.19	4°36'40"	С3	13,95
40.1 - 40.2	61°32'49"	СВ	30,97
40.2 - 40.3	73°43'58"	ЮВ	1,39
40.3 - 40.4	26°36'7"	ЮВ	18,42
40.4 - 40.5	27°3'43"	ЮВ	11,73
40.5 - 40.6	27°43'49"	ЮВ	5,25
40.6 - 40.7	27°33'50"	ЮВ	13,81
40.7 - 40.8	8°57'10"	Ю3	1,19
40.8 - 40.9	45°57'1"	Ю3	1,44
40.9 - 40.10	31°19'48"	ЮВ	3,51
40.10 - 40.11	1°29'45"	ЮВ	1,05
40.11 - 40.12	59°46'32"	Ю3	1
40.12 - 40.13	61°39'47"	С3	0,94
40.13 - 40.14	33°34'26"	С3	3,71
40.14 - 40.15	16°53'33"	С3	0,58
40.15 - 40.16	9°55'3"	СВ	1,46
40.16 - 40.17	44°21'53"	СВ	1,3
40.17 - 40.18	27°33'11"	С3	13,06

40.18	15913,56	8196,4
40.19	15918,21	8193,96
40.20	15928,67	8188,61
40.21	15944,18	8180,86
40.22	15929,49	8153,72
40.23	15929,81	8152,42
40.24	15942,67	8143,89
Границ охранной зоны кабельной линии РП 1 - РП 15		
41.1	15935,12	8150,96
41.2	15928,39	8156,2
41.3	15926,99	8157,39
41.4	15926,31	8158,81
41.5	15926,25	8159,24
41.6	15935,64	8174,01
41.7	15911,51	8191,82
41.8	15906,15	8196,15
41.9	15896,19	8203,6
41.10	15895,12	8201,89
41.11	15904,8	8194,65
41.12	15909,97	8190,48
41.13	15932,96	8173,51
41.14	15924,17	8159,68
41.15	15924,38	8158,23
41.16	15925,39	8156,13
41.17	15927,06	8154,7
41.18	15933,99	8149,33

40.18 - 40.19	27°43'49"	C3	5,25
40.19 - 40.20	27°3'31"	C3	11,75
40.20 - 40.21	26°34'38"	C3	17,34
40.21 - 40.22	61°34'5"	ЮЗ	30,85
40.22 - 40.23	76°17'16"	C3	1,34
40.23 - 40.24	33°33'12"	C3	15,43
41.1 - 41.2	37°52'19"	ЮВ	8,53
41.2 - 41.3	40°27'25"	ЮВ	1,83
41.3 - 41.4	64°19'38"	ЮВ	1,57
41.4 - 41.5	82°8'15"	ЮВ	0,43
41.5 - 41.6	57°34'43"	СВ	17,5
41.6 - 41.7	36°25'43"	ЮВ	29,99
41.7 - 41.8	38°56'57"	ЮВ	6,9
41.8 - 41.9	36°47'2"	ЮВ	12,44
41.9 - 41.10	58°10'22"	ЮЗ	2,02
41.10 - 41.11	36°46'46"	C3	12,08
41.11 - 41.12	38°53'11"	C3	6,64
41.12 - 41.13	36°26'7"	C3	28,57
41.13 - 41.14	57°34'52"	ЮЗ	16,39
41.14 - 41.15	82°7'42"	C3	1,47
41.15 - 41.16	64°11'5"	C3	2,33
41.16 - 41.17	40°26'54"	C3	2,2
41.17 - 41.18	37°47'55"	C3	8,77

Составил: Калачев В.А. \_\_\_\_\_ Дата: 26.05.2022 г.