

Администрация города Барнаула  
КОМИТЕТ ПО СТРОИТЕЛЬСТВУ, АРХИТЕКТУРЕ И РАЗВИТИЮ ГОРОДА  
МУНИЦИПАЛЬНОЕ КАЗЁННОЕ УЧРЕЖДЕНИЕ  
«АРХИТЕКТУРА ГОРОДА БАРНАУЛА»  
656043, г. Барнаул, ул. Короленко, 65 тел.: (8-3852) 371-490  
ОГРН 1142225001302, ИНН 2221210183

---

---

**ПРОЕКТ ПО ВНЕСЕНИЮ ИЗМЕНЕНИЙ**  
**В ПРОЕКТ ПЛАНИРОВКИ И МЕЖЕВАНИЯ ТЕРРИТОРИИ**  
**КВАРТАЛА 2010 С КАДАСТРОВЫМ НОМЕРОМ 22:63:030315:7 В ГОРОДЕ**  
**БАРНАУЛЕ, В ОТНОШЕНИИ ЗЕМЕЛЬНОГО УЧАСТКА ПО АДРЕСУ:**  
**Г.БАРНАУЛ, УЛ.ВЗЛЁТНАЯ,107**

**ШИФР: МКУ-00140-2021-ПП, ПМ**

**МАТЕРИАЛЫ ПО ОБОСНОВАНИЮ**



Директор

Заместитель директора

Главный специалист

Главный специалист

С.А.Боженко



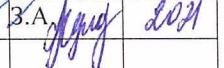
М.Н.Вайс

З.А.Кулаковская

Барнаул 2021

# СОДЕРЖАНИЕ

№п/п	наименование	лист	масштаб
	Содержание	2	
<b>МАТЕРИАЛЫ ПО ОБОСНОВАНИЮ</b>			
I.	ВВЕДЕНИЕ. ОБЩИЕ ПОЛОЖЕНИЯ	3-5	
II.	ЗОНЫ С ОСОБЫМИ УСЛОВИЯМИ ИСПОЛЬЗОВАНИЯ ТЕРРИТОРИИ	5	
III.	ГРАФИЧЕСКАЯ ЧАСТЬ	6	
	Ситуационная схема. Схема границ зон с особыми условиями использования территории	7	1:2000
	Фототаблица	8-9	

						МКУ-00140-2021-ПП,ПМ		
						Проект по внесению изменений в проект планировки и межевания территории квартала 2010 в городе Барнауле с кадастровым номером 22:63:030315:7 в городе Барнауле, в отношении земельного участка по адресу: г.Барнаул, ул.Взлётная,107		
Должность	Фамилия И.О.	Подпись	Дата	Материалы по обоснованию		Стадия	Лист	Листов
Директор						ПП, ПМ	2	9
Зам. директ	Боженко С.А.		2021					
Гл. спец.	Вайс М.Н.		2021					
Гл. спец	Кулаковская Э.А.		2021	Содержание		МКУ «Архитектура города Барнаула»		

## I. ВВЕДЕНИЕ. ОБЩИЕ ПОЛОЖЕНИЯ

Проект по внесению изменений в проект планировки и межевания территории квартала 2010 с кадастровым номером 22:63:030315:7 в городе Барнауле, в отношении земельного участка по адресу: г.Барнаул, ул.Взлётная,107 (далее – Проект) разработан на основании поручения №135-пор от 07.12.2021 председателя комитета по строительству, архитектуре и развитию города Барнаула, постановления администрации города Барнаула от 27.08.2021 №1326, в соответствии с действующим законодательством РФ и техническими нормативами.

Исходными данными для разработки Проекта послужили следующие материалы:

- протокол совещания администрации города Барнаула от 21.09.2021 №200/07/ПРОТ-47;

- письмо управления единого заказчика в сфере капитального строительства города Барнаула от 13.08.2021 №200/163/исх-142;

- постановление администрации города Барнаула от 04.02.2019 №132;

- «Проект по внесению изменений в проект планировки и межевания территории квартала 2010 с кадастровым номером 22:63:030315:7 в городе Барнауле», утвержденный постановлением администрации города от 25.12.2014 №2725, в отношении земельного участка по адресу: проспект Энергетиков,4 в городе Барнауле, разработанный обществом с ограниченной ответственностью «БАРНАУЛГРАЖДАНПРОЕКТ», шифр: 86-12/1;

- постановление администрации города Барнаула от 25.12.2014 №2725;

- «Проект планировки и межевания территории квартала 2010 с кадастровым номером 22:63:030315:7 в городе Барнауле», разработанный обществом с ограниченной ответственностью «БАРНАУЛГРАЖДАНПРОЕКТ», шифр: 86-12;

- сведения, предоставленные филиалом ФГБУ «Федеральная кадастровая палата Федеральной службы государственной регистрации, кадастра и картографии» по Алтайскому краю (далее – ФГБУ);

- топографическая основа М 1:500;

- сведения, предоставленные комитетом по строительству, архитектуре и развитию города Барнаула (далее – Комитет).

Согласно пункту 1 статьи 41 Градостроительного кодекса Российской Федерации (далее – ГрК РФ) подготовка документации по планировке территории осуществляется в целях обеспечения устойчивого развития территорий, в том числе выделения элементов планировочной структуры, установления границ земельных участков, установления границ зон планируемого размещения объектов капитального строительства.

Проект планировки территории является основой для подготовки проекта межевания территории, за исключением случаев, предусмотренных частью 5 статьи 41. Подготовка проекта межевания территории осуществляется в составе проекта планировки территории или в виде отдельного документа.

Согласно пункту 1 статьи 42 ГрК РФ подготовка проекта планировки осуществляется для выделения элементов планировочной структуры,

						МКУ-00140-2021-ПП, ПМ		Лист
								3
Изм.	Кол. уч	Лист	№ док.	Подпись	Дата			



установления границ территорий общего пользования, границ зон планируемого размещения объектов капитального строительства, определения характеристик и очередности планируемого развития территории.

В соответствии со статьёй 43 Градостроительного кодекса Российской Федерации (далее – ГрК РФ) подготовка проекта межевания территории осуществляется применительно к территории, расположенной в границах одного или нескольких смежных элементов планировочной структуры, границах определенной правилами землепользования и застройки территориальной зоны и (или) границах установленной схемой территориального планирования муниципального района, генеральным планом поселения, городского округа функциональной зоны.

Подготовка проекта межевания территории осуществляется для:

1) определения местоположения границ образуемых и изменяемых земельных участков;

2) установления, изменения, отмены красных линий для застроенных территорий, в границах которых не планируется размещение новых объектов капитального строительства, а также для установления, изменения, отмены красных линий в связи с образованием и (или) изменением земельного участка, расположенного в границах территории, применительно к которой не предусматривается осуществление деятельности по комплексному и устойчивому развитию территории, при условии, что такие установление, изменение, отмена влекут за собой исключительно изменение границ территории общего пользования.

Примечание: Красные линии - линии, которые обозначают границы территорий общего пользования и подлежат установлению, изменению или отмене в документации по планировке территории (пункт 11 статья 1 глава 1 ГрК РФ).

Проект межевания включает в себя чертежи межевания территории, на которых отображаются:

1) границы планируемых (в случае, если подготовка проекта межевания территории осуществляется в составе проекта планировки территории) и существующих элементов планировочной структуры;

2) красные линии, утверждённые в составе проекта планировки территории, или красные линии, утверждаемые, изменяемые проектом межевания территории в соответствии с пунктом 2 части 2 статьи 43 ГрК РФ;

3) линии отступа от красных линий в целях определения мест допустимого размещения зданий, строений, сооружений;

4) границы образуемых и (или) изменяемых земельных участков, условные номера образуемых земельных участков, в том числе в отношении которых предполагаются их резервирование и (или) изъятие для государственных или муниципальных нужд;

5) границы публичных сервитутов.

**Цель Проекта:** определение местоположения границ, образуемого земельного участка с проложенными магистральными сетями и уточнение границ изменяемого земельного участка под строительство школы на 550 мест, путём

						МКУ-00140-2021-ПП, ПМ	Лист
							4
Изм.	Кол. уч	Лист	№ док.	Подпись	Дата		

раздела земельного участка с кадастровым номером 22:63:030315:32, по адресу: город Барнаул, улица Взлётная, 107 (пункт 1 статья 42, пункт 1,2 часть 2 статья 43 глава 5 ГрК РФ)

## II. ЗОНЫ С ОСОБЫМИ УСЛОВИЯМИ ИСПОЛЬЗОВАНИЯ ТЕРРИТОРИИ

Согласно положениям Генерального плана городского округа – города Барнаула Алтайского края на участке проектирования:

-особо охраняемые природные территории местного и регионального значения не выявлены;

-территории объектов культурного наследия не выявлены.

Рассматриваемый участок находится:

- в третьей, четвёртой, пятой, шестой подзонах приаэродромной территории аэродрома гражданской авиации Барнаул (Михайловка).

						МКУ-00140-2021-ПП, ПМ	Лист
							5
Изм.	Кол. уч	Лист	№ док.	Подпись	Дата		

III. ГРАФИЧЕСКАЯ ЧАСТЬ

						МКУ-00140-2021-ПП, ПМ	Лист
							6
Изм.	Кол. уч	Лист	№ док.	Подпись	Дата		





						МКУ-00140-2021-ПП, ПМ	Лист
							8
Изм.	Кол. уч	Лист	№ док.	Подпись	Дата		





Изм.	Кол. уч	Лист	№ док.	Подпись	Дата

МКУ-00140-2021-ПП, ПМ

Лист

9