






**Условные обозначения:**

планируемое	существующее	граница и номер кадастрового квартала, сведения о котором содержатся в Едином государственном реестре недвижимости
22:63:030505	красная линия	граница населённого пункта
		граница земельного участка, сведения о котором содержатся в Едином государственном реестре недвижимости
22:63:030505:2827		сооружение (автомобильная дорога - улица Инициативная), сведения о котором содержатся в Едином государственном реестре недвижимости
		проезжая часть дороги
		образуемый земельный участок с условным номером и номером координат характерных точек границы

- ориентировочная граница территории разработки Проекта межевания совпадает с границами образуемого земельного участка (см. Материалы по обоснованию лист ПМ-7 "Ситуационная схема. Схема с границами зон с особыми условиями использования территории");  
- перечень координат характерных точек границ образуемого земельного участка представлен на листе 9

					МКУ-00055-2023 ПМ		
					Проект по внесению изменений в проект межевания застроенной территории в границах кадастрового квартала 22:63:030505, ограниченного улицей Новосибирской, улицей Кружевной и проездом Инициативным 2-м в г. Барнауле		
Должность	Фамилия И.О.	подпись	дата	ОСНОВНАЯ ЧАСТЬ	стадия	лист	листов
И.о. директ	Боженко С.А.		06.2023		ПМ	12	12
Гл. спец.	Вайс М.Н.		06.2023				
Гл. спец.	Кулаковская З.А.		06.2023				
				Чертёж межевания территории	Масштаб 1:2000		
					МКУ "Архитектура города Барнаула"		